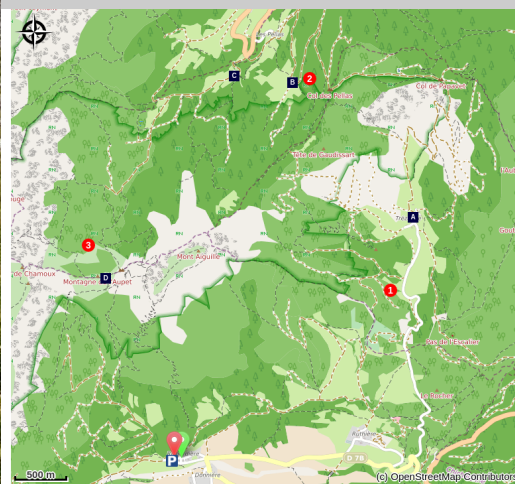



# Le Tour du Mont Aiguille

Trièves - Chichilianne



Vue sur le célèbre Mont Aiguille (PNRV)

*Faire le tour du Mont Aiguille, l'un des symboles du massif du Vercors, reste un souvenir impérissable. Sommet à la forme atypique que vous allez pouvoir admirer sous tous ses angles.*

En permanence sous le regard du Mont Aiguille, cette randonnée vous fait découvrir quelques richesses et curiosités architecturales du Trièves, avec notamment la Chapelle de Trézanne. La boucle alterne entre sous-bois, prairies et la traversée de quelques hameaux pittoresques.

## Infos pratiques

Pratique : À pied

Durée : 6 h

Longueur : 17.5 km

Dénivelé positif : 1116 m

Difficulté : Difficile

Type : Boucle

Thèmes : Accessible en transport en commun, Faune, Géologie, Histoire et patrimoine, Point de vue

# Itinéraire

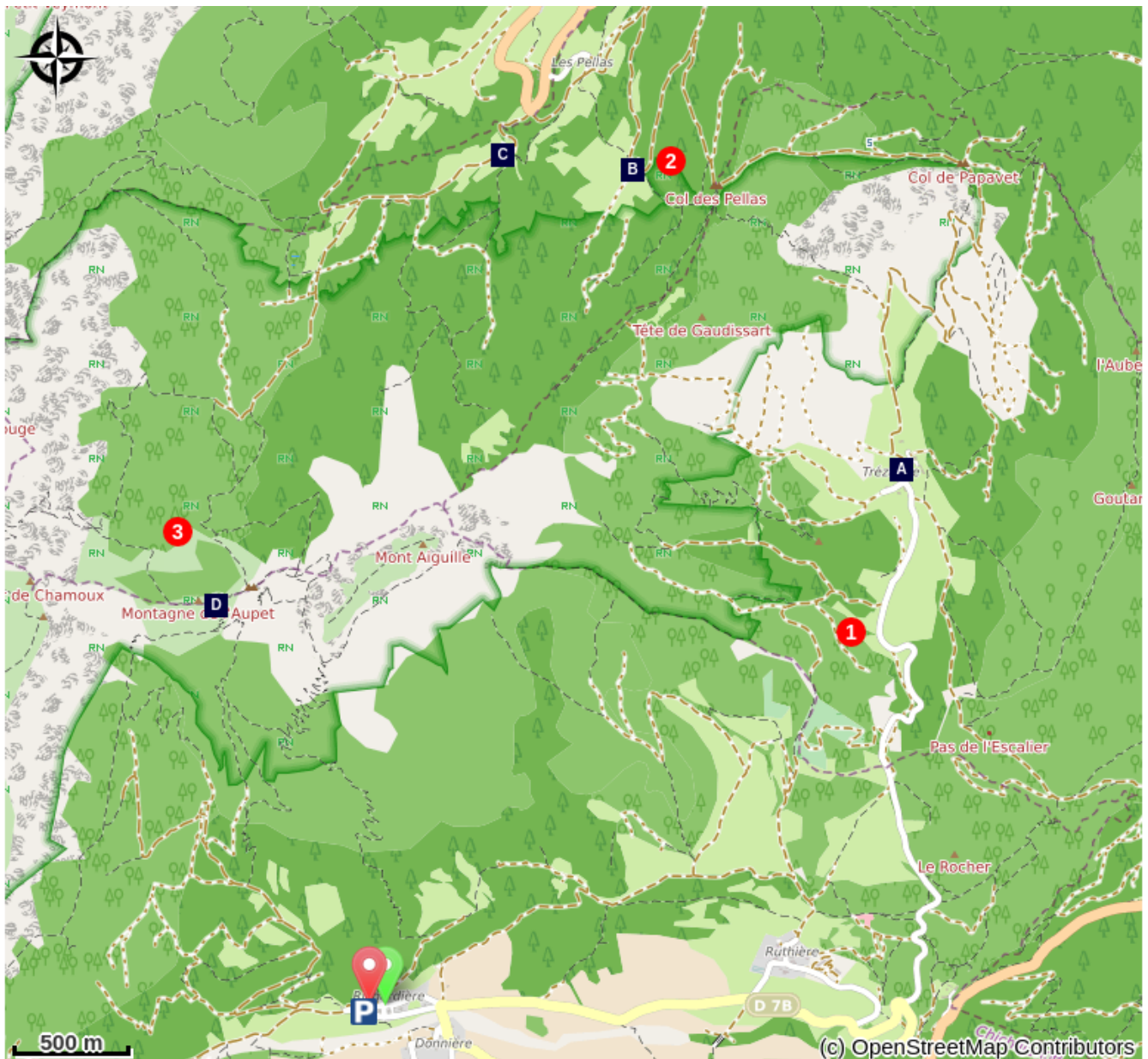
Départ : Hameau de Richardière (parking), Chichilianne

Arrivée : Hameau de Richardière (parking), Chichilianne

Balisage :  GTV à pied  PR

1. Départ depuis le hameau de **Richardière** (parking), prendre la direction de **Chichilianne** jusqu'au **Pont de Donnière**. De là, rejoindre le carrefour **des Fontaines** et l'itinéraire du Grand Tour du Vercors à pied pour rallier le hameau de **Trézanne**, en passant par **Les Ruines**. Depuis **Trézanne** et sa belle chapelle en toit de chaume, poursuivre vers le nord en direction du **Col de Papavet**. Passer par **Seiterat** puis **Les Brutinels** et **Les Sagnes**.
2. Au col, après avoir profité d'un panorama spectaculaire notamment sur le Mont Aiguille, rejoindre le **Col des Pellas** et redescendre progressivement jusqu'au croisement **Chez Cotte** en passant par **Les Grands Clots, Caraby et Les Pellas**. Laisser alors le Grand Tour du Vercors à pied poursuivre sa route vers **Gresse-en-Vercors** pour prendre sur la gauche la route puis le chemin conduisant aux **Granges**.
3. Monter en direction du **Col de l'Aupet** en passant par le lieu-dit **Sous la Cascade de la Pisse**. Depuis le col, vous êtes à la fois tout proche et encore loin du Mont Aiguille avec une belle vue sur le versant sud. Entamer alors la descente par un joli sentier qui serpente en forêt jusqu'à **Richardière**.

# Sur votre chemin...



Chapelle de Trézanne (A)  
Camp de Font Rousse (C)

Mont Aiguille (B)  
Col de l'Aupet (D)

# Toutes les infos pratiques

## ⚠️ Recommandations

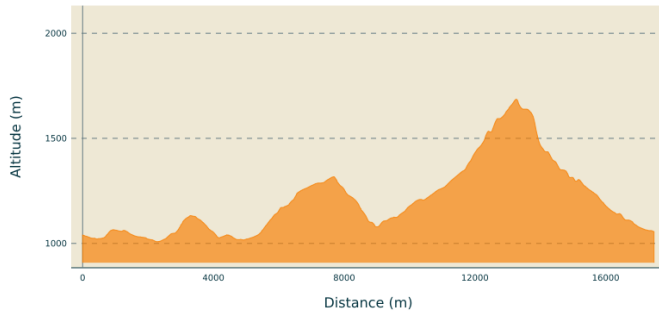
Attention, vous allez pénétrer à plusieurs reprises dans le périmètre de la Réserve naturelle des Hauts-Plateaux du Vercors, avec une réglementation spécifique à connaître et respecter!



Attention par temps de pluie, certains passages techniques peuvent être délicats et glissants !

Utilisez les passages aménagés pour franchir les clôtures, refermez les portails et barrières. Restez sur les chemins balisés c'est aussi respecter la propriété privée.

## Profil altimétrique



Altitude min 1008 m  
Altitude max 1686 m

## Transports

**En train :** [gare SNCF de Clelles TER](#)  
ou depuis les communes de Chichilianne, Lalley, Le Monestier-du-Percy, Le Percy, Saint-Martin-de-Clelles et Saint-Maurice-en-Trièves, communes desservies par taxi TER à réserver au 04 76 34 42 42.

**En bus :** [ligne](#) MEN05 - CHICHILIANNE-CLELLES-MENS depuis la gare de Clelles

Le calculateur d'itinéraire multimodal OÙRA vous donne accès à toutes les correspondances entre les trains régionaux, transports urbains et ligne de bus départementale :

<https://www.oura.com/>

**En Autostop :** Retrouvez tous les arrêts pour aller ou repartir de Saint-Nizier sur [www.rezopouce.fr](http://www.rezopouce.fr) en autostop (temps d'attente moyen de 4 min sur les Quatre-Montagnes)

**En covoiturage :** Partagez ou réservez votre covoiturage avec [Mov'Ici](#), la plateforme de covoiturage régionale.

## Accès routier

Depuis Monestier-de-Clermont, suivre la D1075, en direction de Clelles, puis prendre dans un premier temps la direction de Chichilianne par la D7, avant de suivre la D7B en direction du hameau de Richardière.

## Parking conseillé

Hameau de Richardière


## **Lieux de renseignement**

Office de tourisme du Trièves  
300 chemin de Ferrier, 38650  
Monestier-de-Clermont  
Tel : 04 76 34 33 40  
<http://www.trieves-vercors.fr/>

Point d'information Chichilienne  
Le Village, 38930 Chichilienne  
Tel : 04 76 34 44 95  
<http://www.trieves-vercors.fr/point-d-information-chichilienne.html>

# Sur votre chemin...

---



## Chapelle de Trézanne (A)

Témoignage de l'art Roman, la chapelle, sous sa forme actuelle date du XVII<sup>ème</sup> siècle. Elle est dédiée à saint Saturnin, premier évêque de Toulouse au III<sup>ème</sup> siècle. Constatée "ni blanchie, ni pavée, mal couverte de paille" en 1644, elle fut restaurée, puis érigée en paroisse entre 1675 et 1801. En 1763, le chœur n'était pas voûté et la nef, pavée de pierres plates n'était éclairée que par une fenêtre. Le toit était recouvert de chaume. La cure a disparu. Les restaurations successives ont fait place à l'installation de lambris à l'intérieur et de tuiles écailles en toiture qui disparaîtront en 2001 - 2002 avec la rénovation de la charpente et de sa couverture en chaume par le Parc naturel régional du Vercors. A la faveur d'une souscription populaire lancée par la commune de Saint Martin de Clelles, le maître verrier Christophe Berthier y installe des vitraux en 2019. Crédit photo : M. Rocheblave



## Mont Aiguille (B)

Le Mont Aiguille, du haut de ses 2087 mètres, est une butte témoin de la barrière Est du Vercors. En effet, le Mont est composé des mêmes matériaux que le reste du plateau, (calcaires et marnes déposés par la mer avant le soulèvement des Alpes) auquel il était autrefois rattaché. Les calcaires les plus tendres et la présence de nombreuses failles ont facilité la dissolution du calcaire au cours du temps, pour amener à l'isolement du Mont.

Crédit photo : S&M Booth

---

## Camp de Font Rouse (C)

Des baraquements ont été construits ici pour héberger les jeunes hommes dans le cadre des Chantiers de Jeunesse du groupement de Monestier-de-Clermont, créés au cours de l'été 1940. Il fallait leur inculquer le sens de la discipline et du devoir, le respect de l'autorité, le service militaire n'étant plus autorisé selon les conditions imposées par l'Armistice (22 juin 1940). Les travaux forestiers occupent les jeunes, des fêtes sont organisées pour exalter l'attachement à la patrie. Début octobre 1943, les Chantiers de Jeunesse du groupement ferment. Peu après, des maquisards du Camp 2 (initialement installé au Puit des Ravières à Corrençon) descendent par les hauts-plateaux du Vercors pour s'installer dans la Bergerie à proximité de la scierie, puis dans les locaux désertés par la jeunesse des Chantiers. Louis Kalck (André) prend le commandement du camp de Font Rouse pour le passer ensuite au printemps à Jean Beschet. Celui-ci monte l'embuscade contre le convoi allemand de passage au col de l'Allimas le 3 juillet 1944.

---



## Col de l'Aupet (D)

Avec ses 1627 mètres, le Col de l'Aupet fait le trait d'union entre les hauts plateaux du Vercors et le Mont-Aiguille, c'est le lieu de passage d'une faille géologique qui a favorisé l'érosion et la séparation du Mont Aiguille avec les hauts plateaux. Depuis le col de l'Aupet, on peut rejoindre le pied des falaises du Mont Aiguille ainsi que les hauts plateaux, via le Pas de la Selle.  
Crédit photo : PNRV