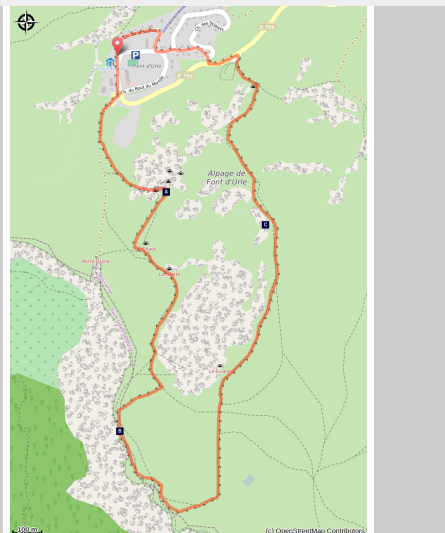


# Le sentier du Karst

Royans-Drôme - Bouvante



Balade en famille sur le sentier du Karst (E. Charron)

*Mis en place par le Conseil Départemental de la Drôme sur un terrain dont il est propriétaire et qu'il gère comme Espace Naturel Sensible, le sentier du Karst est accompagné d'un petit livret explicatif disponible dans les Offices de Tourisme voisins.*

Dépourvu de grands reliefs qui arrêteraient la vue, l'alpage de Font d'Urle est une vaste steppe d'altitude où la vue porte à des kilomètres. Le sentier karstique vous fait découvrir une multitude d'impressionnantes formes géologiques, résultant de la dissolution de la roche calcaire par l'eau.

## Infos pratiques

Pratique : À pied

Durée : 2 h

Longueur : 4.8 km

Dénivelé positif : 200 m

Difficulté : Facile

Type : Boucle

Thèmes : Géologie, Histoire et patrimoine, Point de vue

# Itinéraire

Départ : Font d'Urle

Arrivée : Font d'Urle

Un lieu d'espace où l'on respire le vent, le parfum des fleurs, l'immensité de l'herbe et les chevaux en liberté...

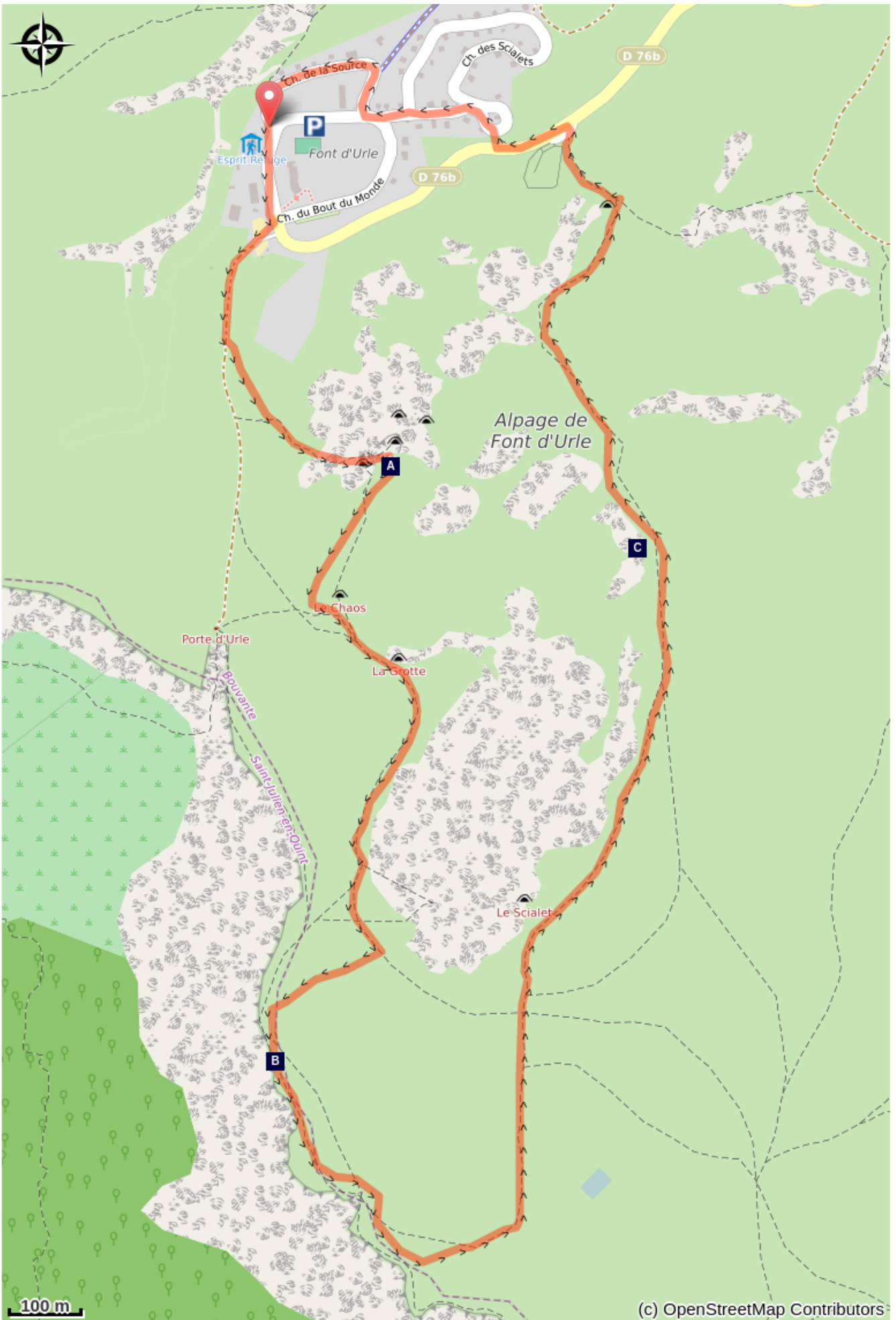
Un lieu de surprises où l'on découvre au détour du chemin un puits, une grotte, un tapis de jonquilles ou une marmotte...

Enfin, un lieu d'histoire qui parle d'explorations et de spéléo, qui raconte les tempêtes et le dur métier de berger.

Anecdotes, histoires, explications scientifiques, le livret vous permet de parcourir de façon intelligente cet itinéraire. Le cheminement est balisé à l'aide de petites bornes en calcaire poli. Des plus grandes bornes matérialisent les stations décrites dans le fascicule.

Comptez environ deux heures pour le parcourir en toute tranquillité.

# Sur votre chemin...



La glacière de Font d'Urle (A)  
Les Lapiaz (C)

Font d'Urle (B)

# Toutes les infos pratiques

## ⚠️ Recommandations

Afin de mieux comprendre le fonctionnement du système karstique, il est recommandé de vous procurer le livret explicatif disponible dans les Offices de Tourisme.

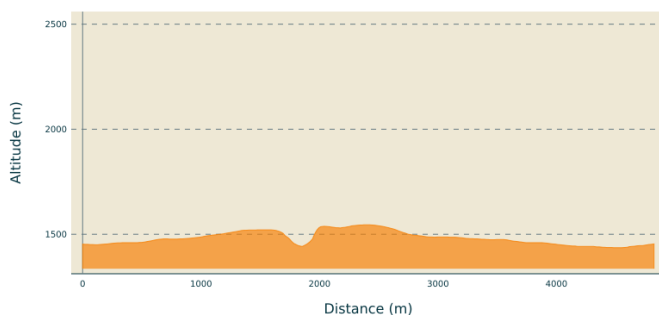
Vous êtes sur des zones d'estives (troupeaux domestiques), peut-être allez vous rencontrer des chiens de protection, souvent des Patous.

Veillez à toujours contourner les troupeaux, tout en restant calme le temps que le chien vous identifie, ne pas les caresser ou les menacer.

Utilisez les passages aménagés pour franchir les clôtures, refermez les portails et barrières.

Restez sur les chemins balisés c'est aussi respecter la propriété privée.

## Profil altimétrique



Altitude min 1436 m  
Altitude max 1545 m

## Transports

Il n'y a pas de transports en commun réguliers jusqu'à Font d'Urle.

## Accès routier

Depuis Vassieux-en-Vercors, prendre la direction de Font d'Urle par la D76 jusqu'à Chaud Clapier, puis par la D76b.

## Parking conseillé

Parking de Font d'Urle

## **Lieux de renseignement**

OTI Vercors-Drôme - Bureau La  
Chapelle-en-Vercors  
Place Pietri, 26 420 La Chapelle-en-  
Vercors

[info@vercors-drome.com](mailto:info@vercors-drome.com)

Tel : 04 75 48 22 54

<http://www.vercors-drome.com/>

# Sur votre chemin...

---



## La glacière de Font d'Urle (A)

Muni d'une lampe et en faisant attention à ne pas glisser, vous pouvez pénétrer dans cette longue cavité en pente, au fond de laquelle on trouve parfois de la glace même en été. Cet étrange phénomène, auquel le lieu doit son nom, est dû au rétrécissement de la cavité en son milieu, ce qui piège l'air froid au fond. Lorsque de l'humidité s'infiltré à travers le plafond, la température est donc assez basse pour que l'eau gèle et forme des stalactites. En d'autres temps, les bergers se servaient parfois de cet abri comme d'un "frigo", pour conserver des carcasses d'animaux !

Crédit photo : E. Charron

---



## Font d'Urle (B)

Vous voici arrivé au bord des falaises, du haut desquelles vous dominez la vallée de Quint et les montagnes du Diois. Ces falaises définissent les frontières de l'alpage de Font d'Urle. Entre grottes, scialets, dolines et lapiaz, ce plateau calcaire est truffé de nombreuses formes géologiques intrigantes, à travers lesquelles est contée l'histoire du karst et de sa formation. L'intérêt de ce site est également culturel et historique, puisque l'on y trouve encore les traces des bergers d'antan, qui venaient s'abriter des tempêtes et des vents dans les cavités naturelles offertes par la roche. Vous pourrez peut-être croiser au fil du sentier des animaux de la montagne comme le chamois et la marmotte, ainsi que des troupeaux de chevaux, vaches et moutons accompagnés de leurs chiens de berger en été.

Crédit photo : s\_fayollat





## Les Lapiaz (C)

Un lapiaz est une dalle de calcaire entaillée par les eaux. Le travail de

l'eau ici n'est pas mécanique mais chimique :

en effet, le calcaire se dissout dans l'eau naturellement chargée de gaz carbonique.

La roche est dure mais soluble, elle a des points de faiblesse, des endroits plus tendres, des fissures qui sont plus vite attaquées.

Ainsi se crée un réseau de méandres, de cannelures, aiguissant à chaque passage les bosses et les arrêtes qui les séparent.

Les blocs sont sapés à leur base, attaqués par la neige qui stagne dans les creux.

Crédit photo : s\_fayollat