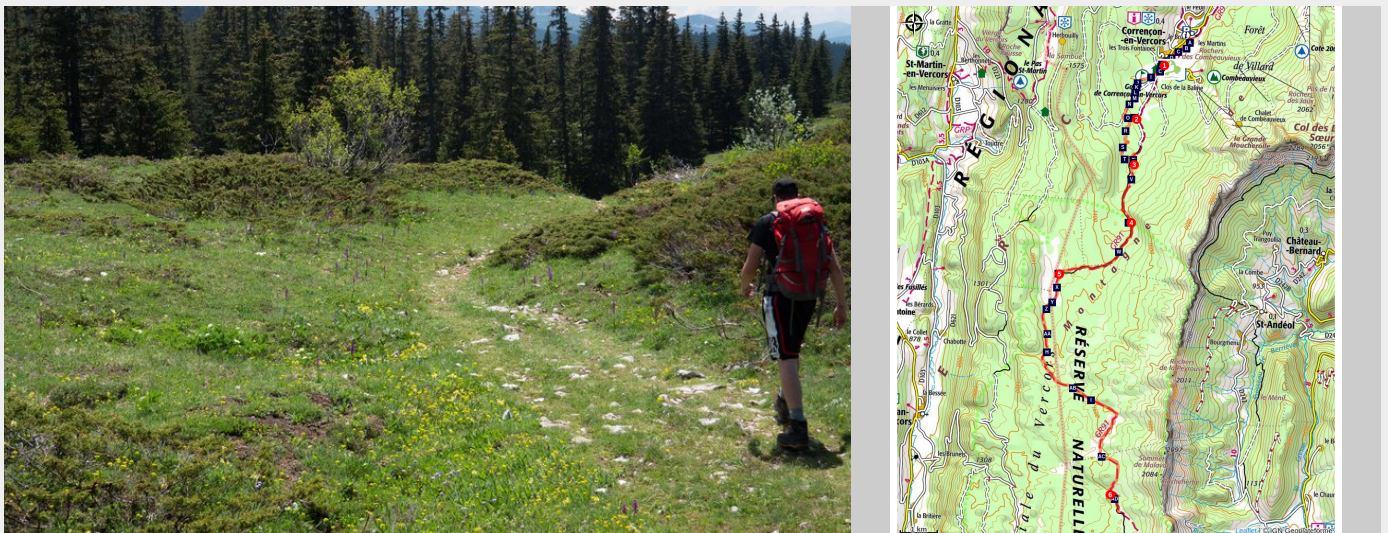


Traversée des Hauts Plateaux du Vercors à pied : Corrençon / Jasse du Play (étape 1 - GTV - GR® 91)

GTV

4 Montagnes - Corrençon-en-Vercors





(M. Rocheblave)

C'est à Corrençon-en-Vercors que démarre vraiment la traversée des Hauts-Plateaux. L'itinéraire se dirige vers le sud, en passant par la **cabane de Carrette**, ancienne bergerie restaurée en partie par le Parc du Vercors et transformée en abri-refuge non gardé. Cette cabane symbolise l'entrée dans la Réserve naturelle des Hauts-Plateaux du Vercors.

Après la belle traversée de la prairie de **Darbounouse** vous remonterez le **canyon des Erges** avant de rejoindre les premiers alpages de la **Jasse du Play**.

Au coeur de l'immensité des Hauts-Plateaux, l'isolement est important, seules quelques cabanes, abris, jalonnent l'itinéraire. Il n'y pas de ravitaillement possible et les téléphones portables fonctionnent de manière aléatoire.

C'est l'un des derniers grands espaces
Départ : Corrençon-en-Vercors (village)
Arrivée : Abri de Jasse du Play
Balisage :  GR  GTV à pied

Infos pratiques

Pratique : Itinérance

Durée : 5 h 30

Longueur : 19.7 km

Difficulté : Difficile

Type : Traversée

Thèmes : Accessible en transport en commun, Flore, Pastoralisme

Itinéraire

→ **Corrençon-en-Vercors** / 1 Le Golf
(+ 38 m / - 4 m / 1,3 km / 20 mn)

Le Golf / 2 Le Clariant
(+ 82 m / 1,8 km / 35 mn)

Le Clariant / 3 Le 45ème Parallèle
(+ 60 m / - 10 m / 1,5 km / 30 mn)

Le 45ème Parallèle / 4 Abri de Carette
(+ 91 m / - 4 m / 1,9 km / 35 mn)

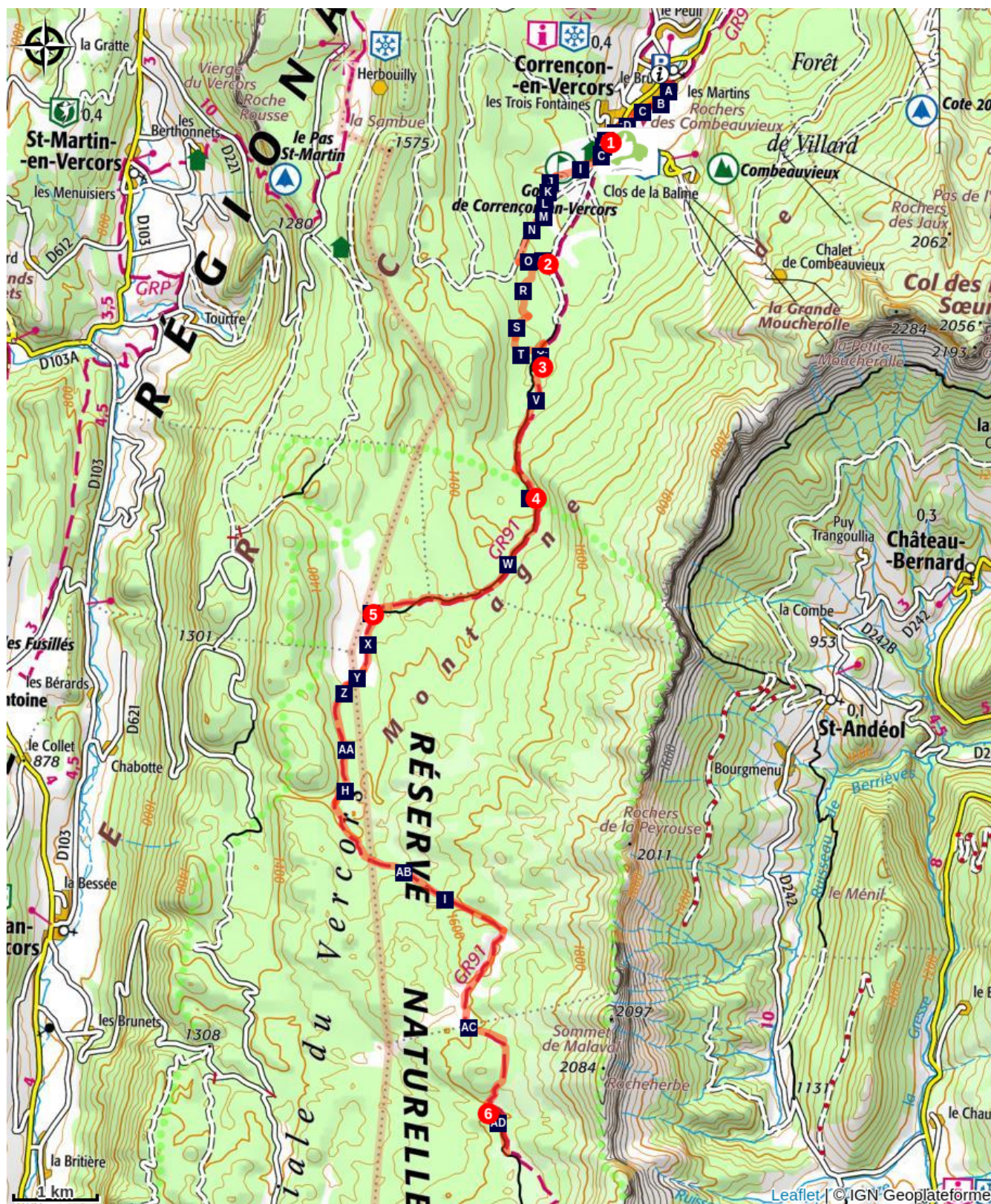
Abri de Carette / 5 Darbounouse
(+ 79 m / - 113 m / 3 km / 45 mn)





Darbounouse / 6 Clapes de Cognaux
(+ 431 m / - 169 m / 8,4 km / 2h 30)

Clapes de Cognaux / **Jasse du Play (abri)**
(+ 33 m / - 3 m / 0,8 km / 15 mn)

Après la Bergerie de Darbounouse, l'itinéraire continue vers le sud, principalement en forêt. Dans le périmètre de la Réserve des Hauts-Plateaux, il y a peu de panneaux directionnels et il faut suivre attentivement le balisage blanc-rouge du GR 91. Cet engagement de ne pas aménager l'espace permet aux randonneurs de découvrir une nature sauvage et authentique. Si l'orientation n'est pas difficile par beau temps, attention en cas de brouillard à ne pas sortir de l'itinéraire balisé. L'utilisation de la boussole et/ou du GPS ainsi qu'une carte au 1/25 000 est indispensable par mauvais temps.

Sur votre chemin...



- Les Murgers (A)
-  Zecamp (B)
-  Zone nordique de Corrençon-en-Vercors (C)
- Le CAMP 2 du maquis du Vercors (E)
-  Cabane de Carrette (F)
-  Zecamp (B)
- Le 45ème Parallèle de latitude nord (D)

Prairie de Darbounouse (G)
Canyon des Erges (I)

 La Trans'Vercors nordique (H)

Toutes les infos pratiques

⚠️ Recommandations

Attention, vous êtes dans la Réserve naturelle des Hauts-Plateaux du Vercors, avec une réglementation spécifique à connaître et respecter!

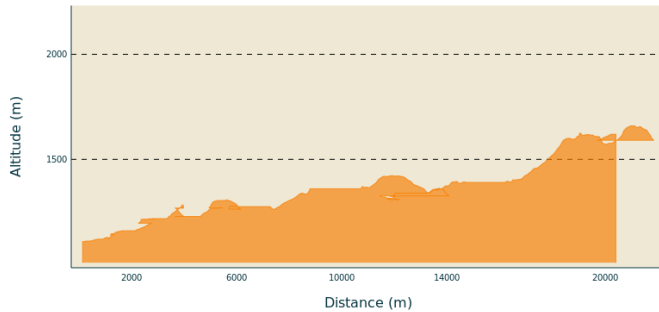


Le cheminement ne comporte pas de difficultés par temps clair. Le mauvais temps peut rendre l'orientation délicate et il n'y a pas de réseau de téléphone portable.

En été une des principales difficultés de cette traversée est la gestion de l'eau. Pour plus d'informations sur le débit des sources n'hésitez pas avant de partir sur l'itinéraire, à consulter l'[infosource](#).

Si vous n'êtes pas expérimenté, n'hésitez pas à faire appel aux services d'un accompagnateur en montagne, formé et compétent.

Profil altimétrique



Altitude min 0 m
Altitude max 0 m

Transports

En bus :

avec les cars Région [T64](#) par Engins ou [T65](#) par Saint-Nizier-du-Moucherotte pour rejoindre Villard puis Corrençon.

Le calculateur d'itinéraire multimodal OÙRA vous donne accès à toutes les correspondances entre les trains régionaux, transports urbains et ligne de bus départementale : <https://www.oura.com/>

En Autostop :

Possibilité d'aller et/ou retour en autostop avec Rezo Pouce depuis Villard, Corrençon et Grenoble (retrouvez tous les arrêts Vercors sur www.rezopouce.fr) ↵

En covoiturage :

Proposez ou réservez votre covoiturage avec la plateforme régionale [Mov'Ici](#).

Accès routier

Depuis Grenoble, prendre la route de Sassenage puis la D531 en direction de Villard-de-Lans.

Continuer sur la D531 en direction de Corrençon-en-Vercors.

Depuis Valence, prendre la direction Grenoble puis Pont-en-Royans, Villard-de-Lans et enfin Corrençon-en-Vercors.

Parking conseillé

Parking au centre du village de Corrençon-en-Vercors

Lieux de renseignement

Office de tourisme de Corrençon-en-Vercors

Le village, 38250 Corrençon-en-Vercors

Tel : 04 76 95 81 75

<http://www.villarddelans-correnconenvercors.com>

Office de tourisme de Villard-de-Lans

101 place Mure-Ravaud, 38250 Villard-de-Lans

Tel : 04 76 95 10 38

<http://www.villarddelans-correnconenvercors.com>

OTI Vercors-Drôme - Bureau La

Chapelle-en-Vercors

Place Pietri, 26 420 La Chapelle-en-Vercors

info@vercors-drome.com

Tel : 04 75 48 22 54

<http://www.vercors-drome.com/>

Sur votre chemin...



Les Murgers (A)

Le nom viendrait d'un mot bourguignon. Il est vrai que de la Bourgogne à l'Ardèche, les pierres poussent bien dans les terrains calcaires ! Ces tas de cailloux en bordure de champ proviennent du patient épierrage, au fil des temps, réalisés par des générations de paysans opiniâtres pour gagner des terrains cultivables. Parfois, ils sont montés en murets pour délimiter enclos et parcelles. C'est également un beau refuge pour la faune rampante à la recherche d'un abri.

Crédit photo : PNRV



Zecamp (B)

Marie Dorin-Habert, Robin Duvillard et Loïs Habert sont trois amis qui se sont lancés dans un projet innovant nommé "Zecamp". Zecamp est une structure d'hébergement et de restauration au départ des pistes de ski de fond, du golf et de la réserve naturelle des Hauts-Plateaux du Vercors. C'est un lieu ouvert à tous publics et toute l'année. Il a été créé par des sportifs de haut niveau résident sur le Vercors qui souhaitent partager leurs passions.

La formule est plutôt adaptée aux publics sportifs, grâce à une restauration saine, la mise à disposition de cartes et de traces GPS, une salle de musculation, un bain froid, un espace de séchage, des salles de stockage et de réparation du matériel, ainsi que des offres en lien avec les activités du Vercors.

Enfin, que vous soyez sportif ou non, l'essentiel est de profiter du lieu et du cadre pour se ressourcer.

Crédit photo : Zecamp



📍 Zone nordique de Corrençon-en-Vercors (C)

"Petite pause tarte citrons meringués au gîte d'étape des Hauts Plateaux ? Je vous la conseille personnellement" : **Robin Duvillard.**

La porte de **Corrençon/les Hauts-Plateaux** est une des 3 portes d'accès au site nordique du Haut Vercors. Facilement accessible car située non loin du cœur de village de Corrençon, elle donne accès aux 153 km de pistes tracées en skating et alternatif sur l'immense espace nordique relié à Villard-de-Lans/ Porte de Bois Barbu et Saint-Martin-en-Vercors/Porte d'Herbouilly.

En ski nordique, en raquettes ou à pied, le choix de découvertes est vaste, entre les merveilles naturelles, les lieux chargés d'histoires, les points de vue sur les plus hauts sommets du Vercors,...

Crédit photo : r_duvillard



Le 45ème Parallèle de latitude nord (D)

Le 45ème parallèle de latitude Nord est à mi-chemin entre l'Equateur et le Pôle Nord qui se trouvent chacun à 5 000 kilomètres. À la même latitude, on trouve en Europe la réserve de biosphère du delta de Danube, et, en Amérique, le parc national du Yellowstone, créé en 1872 et premier parc national au monde.

Crédit photo : PNRV



Le CAMP 2 du maquis du Vercors (E)

C'est au Puit des Ravières que s'installe en 1942 le CAMP 2 du maquis du Vercors ; regroupant des jeunes réfractaires à l'occupation de la France. En effet, ici l'eau est rare, c'est l'un des rares points où bergers, chasseurs, bûcherons, spéléos et maquisards ont puisé l'eau.


Crédit photo : Focus outdoor



Cabane de Carrette (F)

La cabane de Carrette est une ancienne bergerie restaurée par le Parc du Vercors et transformée en refuge non gardé. Cette belle cabane indique l'entrée dans la Réserve Naturelle des Hauts-Plateaux du Vercors.

Crédit photo : Focus outdoor



Prairie de Darbounouse (G)

La prairie de Darbounouse est une ce que l'on appelle une combe à froid. Le cumul d'un climat semi-continental et l'altitude est aggravé par l'inversion nocturne des température (l'air froid plus dense se loge dans les creux). La station météo installée dans le cadre de observatoire éco-climatique du Vercors a enregistré un record de température négative avec -38°C en 2000.

Crédit photo : PNRV



🚰 La Trans'Vercors nordique (H)

La première course en traversée sur les Hauts-Plateaux du Vercors a eu lieu en mars 1968, alors que le ski de fond venait juste d'acquérir ses lettres de noblesse aux JO de Grenoble. Elle perdure aujourd'hui ; c'est la seule fois de l'hiver où l'itinéraire est damé sur la Réserve Naturelle.

Crédit photo : E.Charron



Canyon des Erges (I)

Le Canyon des Erges est une zone impressionnante de lapias tubulaires empilés, caractéristiques des paysages des Hauts-Plateaux. Le canyon des Erges est aussi un passage clé de la célèbre Traversée du Vercors à ski de fond qui a été la première course longue distance en France en 1968.

Crédit photo : M. Rocheblave