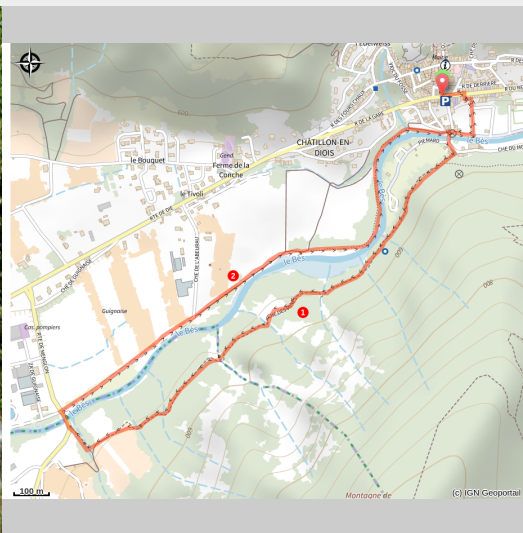


Champassiasse et le Pont de Menglon

Diois - Châtillon-en-Diois



(Absolument VTT)

Découvrez le charmant village de Châtillon et ses environs à vélo et en famille.

Une toute petite balade familiale qui ne manque pas de charme, le long de la rivière Le Bez. Un parcours très facile aux paysages variés typiques du Diois.

Infos pratiques

Pratique : À VTT

Durée : 30 min

Longueur : 4.0 km

Dénivelé positif : 70 m

Difficulté : Facile

Type : Boucle

Thèmes : Agriculture et Savoir faire

Itinéraire

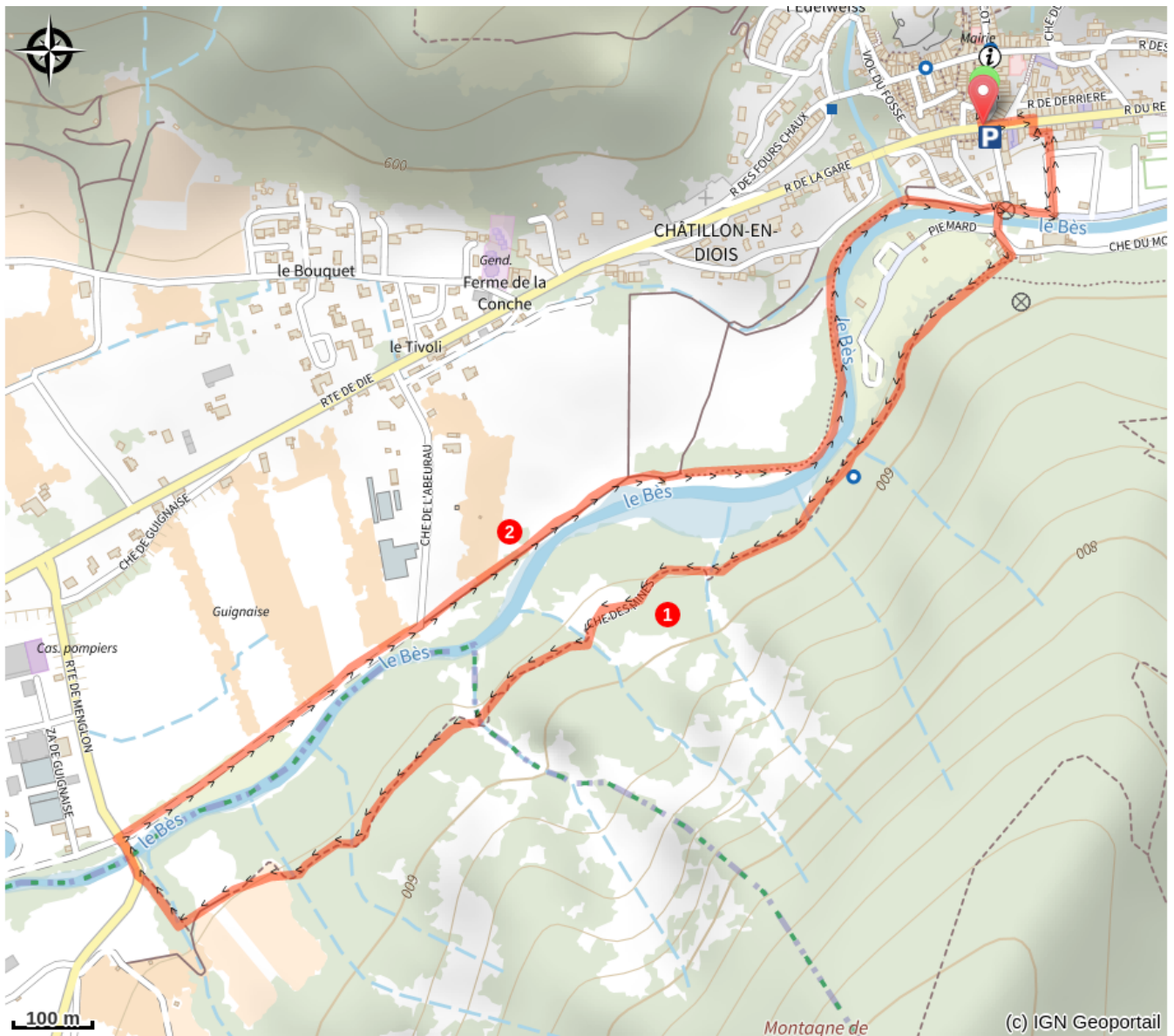
Départ : Village de Châtillon-en-Diois

Arrivée : Village de Châtillon-en-Diois

Balisage :  PR  VTT

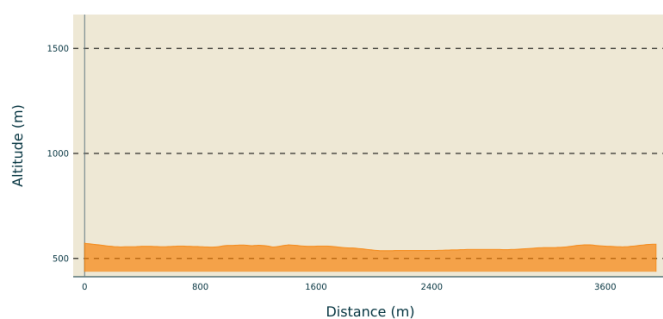
1. Départ depuis le village de **Châtillon en Diois** (*suivre les balises n° 10 de couleur verte*). Prendre la direction du **Moulin, Champassiasse** puis **Pont de Menglon**.
2. Pour le retour vers le village, longer le cour d'eau "Le Bez" afin de rejoindre à nouveau **Le Moulin** puis votre point de départ.

Sur votre chemin...



Toutes les infos pratiques

Profil altimétrique



Altitude min 537 m
Altitude max 573 m

Accès routier

Depuis Die, suivre la direction de Châtillon-en-Diois par la D93, puis la D539.

Parking conseillé

Centre du village ou parking Les Chaussières (contre bas du village)

Lieux de renseignement

Office de tourisme de Châtillon-en-Diois
Square Jean Giono, 26410 Châtillon-en-Diois
chatillonendiois@diois-tourisme.com
Tel : 04 75 21 10 07
<http://www.chatillonendiois-tourisme.com/>

Office de tourisme du Pays du Diois
Rue des Jardins, 26150 Die
contact@diois-tourisme.com
Tel : 04 75 22 03 03
<http://www.diois-tourisme.com/>