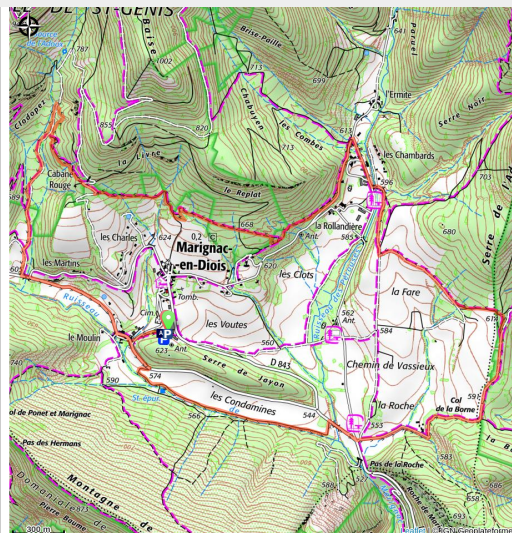


La Cabane Rouge (Vercors Diois n°3)

Diois



Paysage de Marignac en Diois (Pascal Conche)

Partez découvrir sur deux roues, les beautés et senteurs d'un charmant petit village typique du Diois

Dominant une vaste terrasse sur laquelle la culture de la lavande est omniprésente, Marignac offre une vue incomparable sur la montagne de Glandasse.

Une petite boucle à découvrir en famille, alors à vos VTT, pour un bon moment de détente !

Infos pratiques

Pratique : À VTT

Durée : 1 h 30

Longueur : 10.6 km

Dénivelé positif : 324 m

Difficulté : Moyen




Type : Boucle

Thèmes : Accessible en transport en commun, Point de vue

Itinéraire

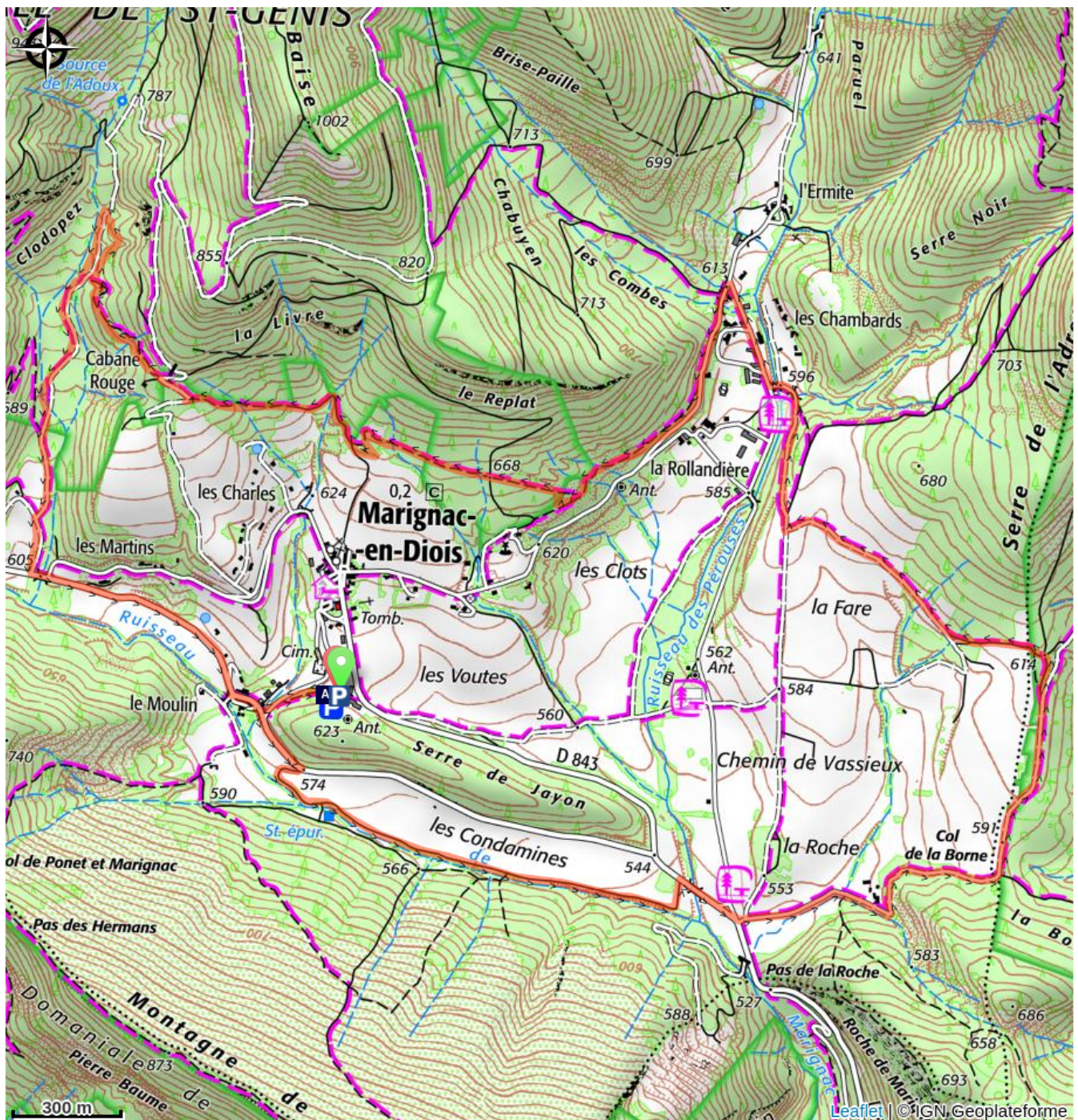
Départ : Village de Marignac-en-Diois (parking)

Arrivée : Village de Marignac-en-Diois (parking)

Balisage :  GTV à pied  GTV VTT  PR

1. Départ depuis le village de **Marignac-en-Diois** (parking à proximité au **Jayon**). Suivre la direction de **Desse** mais surtout les balises indiquant le circuit n° 3 sur les différents panneaux directionnels le long du parcours. Rejoindre **La Roche**, puis **Col de la Borne**, **Serre de l'Adret**, **Les Chambards** puis **Les Combes**.
2. Continuer vers le hameau de **La Rollandière** pour déboucher au croisement des **Genêts**. De là, toujours bien suivre le balisage jaune et vert pour passer à **La Cabane Rouge**, puis descendre progressivement jusqu'à **Font Payanne**.
3. Vous êtes alors de nouveau sur le tracé de la Grande Traversée du Vercors VTT que vous empruntez jusqu'à votre point de départ, via **Les Martins**.

Sur votre route...



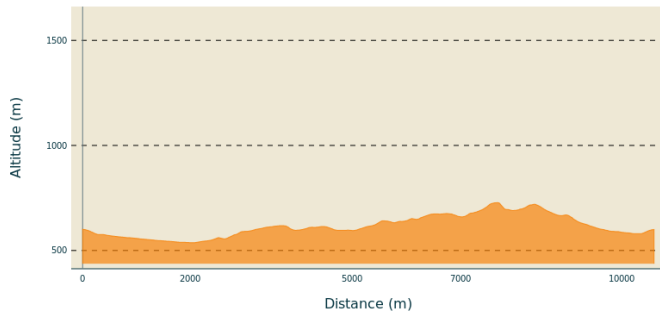
Marignac-en-Diois (A)

Toutes les informations pratiques

⚠️ Recommandations

Utilisez les passages aménagés pour franchir les clôtures, refermez les portails et barrières, restez sur les chemins balisés. Penser à bien refermer les portillons des parcs c'est aussi respecter le travail des bergers et la tranquillité des troupeaux.

Profil altimétrique



Altitude min 537 m
Altitude max 728 m

Transports

En train :
Gare SNCF à Die

Transport à la demande :
RÉSERVATION / ANNULATION : 04 8000
7000

La veille avant 17h (le vendredi avant
16h

lors d'une réservation pour le samedi)
[Service régulier](#) (horaires et arrêts
définis)

[Service à la correspondance](#)

En covoiturage :
Proposez ou réservez votre covoiturage
avec la plateforme régionale [Mov' Ici](#).

i Lieux de renseignement

Office de tourisme du Pays du Diois
Rue des Jardins, 26150 Die
contact@diois-tourisme.com
Tel : 04 75 22 03 03
<http://www.diois-tourisme.com/>

Accès routier

Depuis Die prendre la D543a en direction de
Marignac-en-Diois, au lieu dit La Roche prendre sur
la gauche pour rejoindre le centre du village
(parking).

Parking conseillé

Grand parking au lieu-dit "Jayon"

Sur votre route...



Marignac-en-Diois (A)

Découvrez le village de Marignac-en-Diois occupé depuis l'Antiquité et son patrimoine architectural (église, chapelle, tour de guêt et maisons en pierres typiques de la région). Le village dispose également d'une jolie vue sur les montagnes alentour.
Crédit : PNRV