


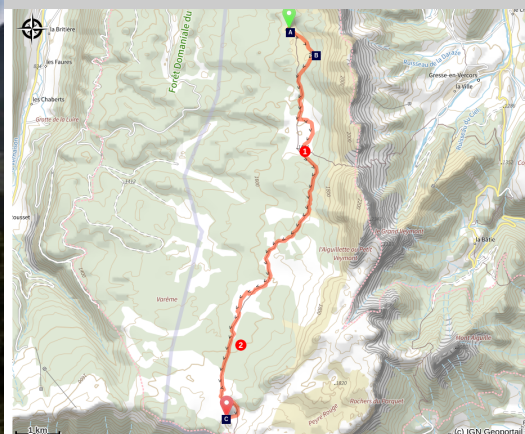
Traversée des Hauts Plateaux du Vercors à pied : Jasse du Play / Pré Peyret (étape 2 - GTV - GR®91)

GTV

Trièves - Gresse-en-Vercors



Pré Peyret (m_rocheblave)



Le GR 91 continue vers le sud, sous les crêtes orientales du Vercors, avec le Grand Veymont comme sentinelle.

Sur cette portion des Hauts-Plateaux du Vercors, la végétation est constituée d'une mosaïque de grandes prairies d'altitude et d'îlots de résineux (épicéas, pins à crochets...).

Infos pratiques

Pratique : Itinérance

Durée : 3 h

Longueur : 12.2 km

Dénivelé positif : 256 m

Difficulté : Moyen

Type : Traversée

Thèmes : Faune, Flore, Pastoralisme

Itinéraire

Départ : Abri Jasse du Play

Arrivée : Abri de Pré Peyret

Balisage :  GR  GTV à pied

→ **Abri Jasse du Play** / 1 La Chau

(+ 87 m / - 88 m / 3,7 km / 1 h)

→ La Chau / 2 Gampaloud

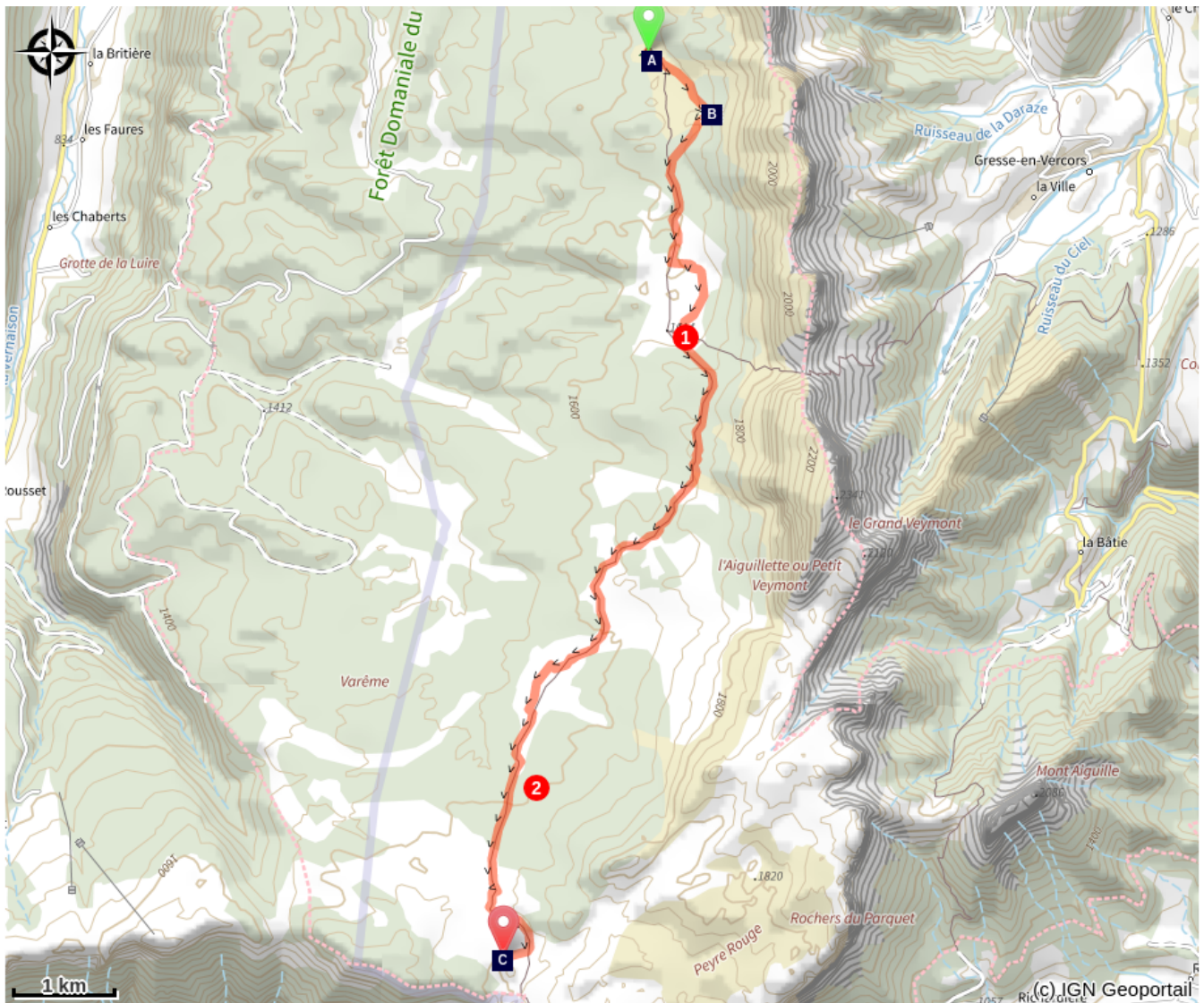
(+ 107 m / - 148 m / 5,8 km / 1h 30)

→ Gampaloud / **Pré Peyret**

(+ 52 m / - 19 m / 2,3 km / 35 mn)

L'itinéraire poursuit sa route vers le sud, loin de toutes infrastructures si ce n'est quelques cabanes-abris.

Sur votre chemin...



Jasse du Play (A)

Fontaine du Play (B)

Cabane de Pré Peyret (C)

Toutes les infos pratiques

⚠️ Recommandations

Attention vous êtes dans la Réserve naturelle des Hauts-Plateaux du Vercors, avec une réglementation spécifique à connaître et respecter!

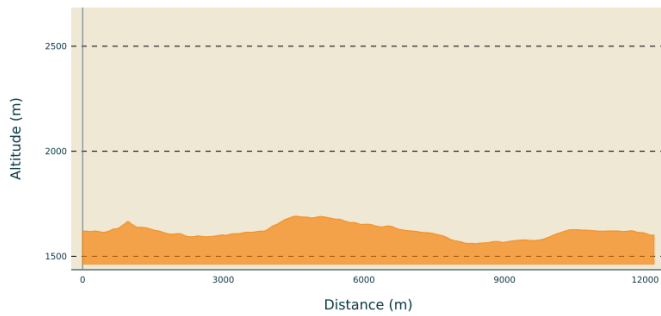


Le cheminement ne comporte pas de difficultés par temps clair. Le mauvais temps peut rendre l'orientation délicate et il n'y a pas de réseau de téléphone portable.

En été une des principales difficultés de cette traversée est la gestion de l'eau. Pour plus d'informations sur le débit des sources n'hésitez pas avant de partir sur l'itinéraire, à consulter [l'infosource](#).

Si vous n'êtes pas expérimenté, n'hésitez pas à faire appel aux services d'un accompagnateur en montagne, formé et compétent.

Profil altimétrique



Altitude min 1560 m
Altitude max 1691 m


i Lieux de renseignement

OTI Vercors-Drôme - Bureau La
Chapelle-en-Vercors
Place Pietri, 26 420 La Chapelle-en-
Vercors

info@vercors-drome.com
Tel : 04 75 48 22 54
<http://www.vercors-drome.com/>

Point d'information Chichilianne
Le Village, 38930 Chichilianne
Tel : 04 76 34 44 95
<http://www.trieves-vercors.fr/point-d-information-chichilianne.html>

Sur votre chemin...



Jasse du Play (A)

La Jasse du Play est un abri de sécurité. Elle est ouverte au public avec une capacité d'environ 10 personnes. Le bivouac est autorisé à proximité entre 17h et 9h. Veillez à ne laisser aucune trace de votre passage.

Crédit photo : M. Rocheblave



Fontaine du Play (B)

L'eau est rare sur les Hauts Plateaux. Il vaut mieux toujours prévoir d'être autonome car les sources tarissent en été. La Fontaine du Play est l'une des plus abondantes en eau notamment au printemps. Consultez l'info source pour vous tenir au courant [ici](#).

Pour rappel, l'eau est partagée avec les bergers soyez respectueux des sources réservées aux animaux.

Crédit photo : M. Rocheblave



Cabane de Pré Peyret (C)

Au croisement de plusieurs sentiers importants, la Cabane de Pré Peyret est l'une des plus fréquentées du massif. Située à l'entrée des hauts plateaux à 1600 m, cette cabane non gardée en pierre peut accueillir 10 personnes pour la nuit. Elle possède un poêle. Le lieu respire une vieille tradition d'accueil car c'est un ancien cabaret où ceux qui étaient sans le sou allaient boire à la Fontaine des Endettés, qui porte bien son nom.

Crédit photo : PNRV