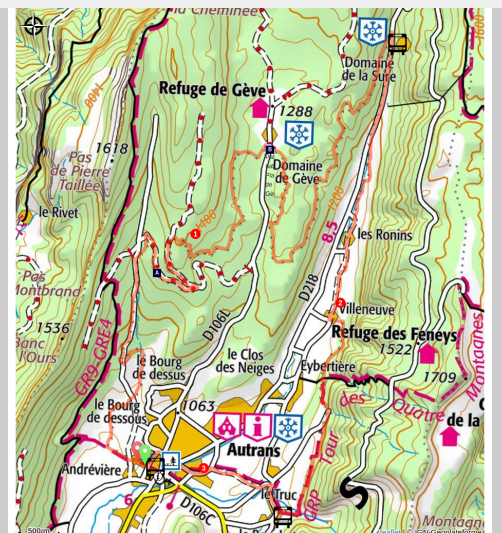


La Forestière (Base VTT Autrans-Méaudre n° 22)

4 Montagnes - Autrans



Vue sur Autrans-Méaudre en Vercors (P.Conche)

Parcours sportif empruntant des sentiers monotraces et des pistes passant à proximité d'une curiosité.

Un itinéraire riche en découverte !

Infos pratiques

Pratique : À VTT

Durée : 2 h 30

Longueur : 25.9 km

Dénivelé positif : 761 m

Difficulté : Difficile

Type : Boucle

Thèmes : Histoire et patrimoine, Point de vue

Itinéraire

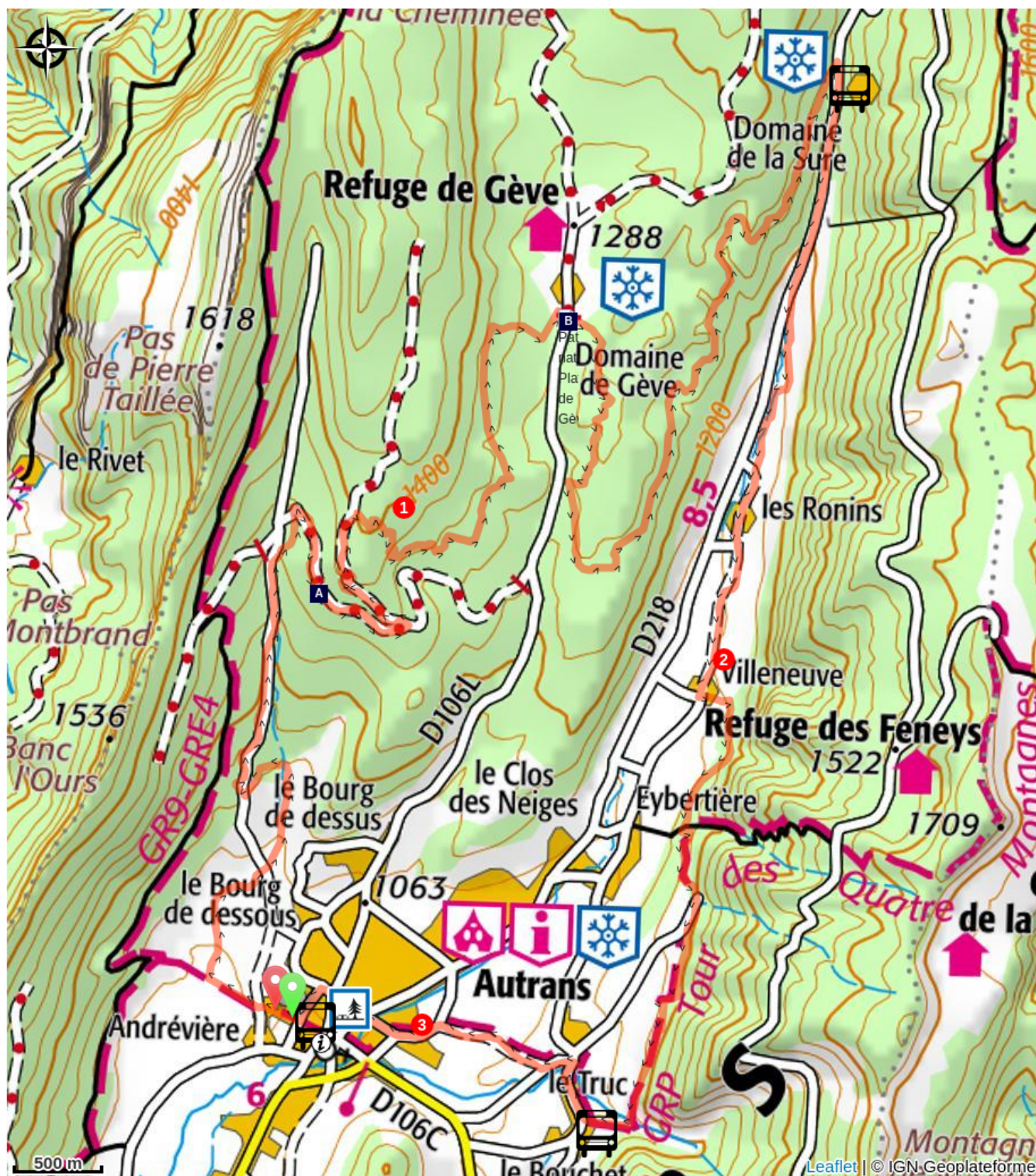
Départ : Autrans - La Maison des Sports

Arrivée : Autrans - La Maison des Sports

Balisage :  GR  GRP  GTV à pied  GTV VTT  PR

1. Depuis la **Maison des sports**, prendre la direction du **Grand Pré, Route de Nave, Le Creusot, Le Plâtres de Giraud, Font Dcellier, la Grotte de la Ture, Les Eperières, Gève, Les Sabots, Les Fées** pour arriver au **Télesiège de la Quoi**.
2. Continuer direction **l'Achard, Narssi, Les Ronins, Villeneuve, Le Grand Champ, Le Guinchet, Combe Payraud, La Cascade**.
3. Poursuivre direction le village d'**Autrans** via **Le Bouchet, Le Truc, Le Cornet, Le Parc de Mr Durand** puis la **Maison des sports**.

Sur votre chemin...



Grotte de la Ture (A)

Plateau de Gève (B)

Toutes les infos pratiques

⚠️ Recommandations

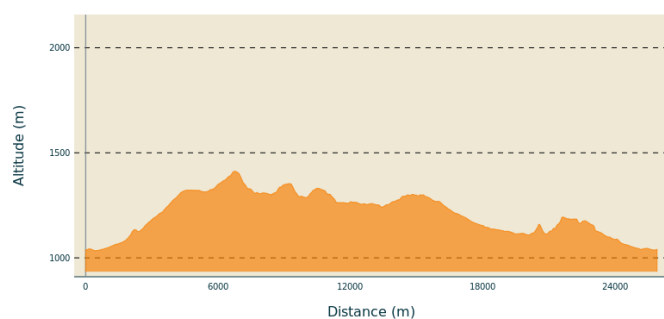
Utilisez les passages aménagés pour franchir les clôtures, refermez les portails et barrières derrière vous.

Restez sur les chemins balisés c'est aussi respecter la propriété privée.

Vététistes : lors du dépassement de piétons mais surtout de cavaliers, faites du bruit, signalez-vous pour ne pas surprendre les chevaux.

Lors du croisement de cavaliers, ralentissez, écartez-vous, ne faites pas de mouvements brusques.

Profil altimétrique



Altitude min 1034 m
Altitude max 1412 m

Transports

[Gare SNCF de Grenoble](#)

En bus : avec les cars Régions rejoindre Lans-en-Vercors [ligne T64](#) via Engins ou [T65](#) via St Nizier du Moucherotte puis avec la [ligne T66](#) rejoindre Autrans.

Le calculateur d'itinéraire multimodal OÙRA vous donne accès à toutes les correspondances entre les trains régionaux, transports urbains et ligne de bus départementale : <https://www.oura.com/>

En Autostop :

Possibilité d'aller et/ou retour en autostop avec Rezo Pouce depuis Autrans-Méaudre, Lans-en-Vercors et Grenoble (retrouvez tous les arrêts Vercors sur www.rezopouce.fr) ↵

En covoiturage :

Proposez ou réservez votre covoiturage avec la plateforme régionale [Mov' Ici](#).

Accès routier

Depuis Grenoble prendre la D531 en direction de Villard-de-Lans jusqu'à Lans-en-Vercors, puis prendre la direction d'Autrans par la D 106.

Parking conseillé

Autrans - La Maison des Sports

Lieux de renseignement

OTI 4M - Bureau d'information d'Autrans
49 route du Vercors, 38880 Autrans-Méaudre-en Vercors
info.autrans@otivercors.com
Tel : 04 76 95 30 70
<https://www.vercors-experience.com/>

Sur votre chemin...



Grotte de la Ture (A)

Connue depuis le début du siècle dernier par les habitants d'Autrans, cette grotte au parcours simple est utilisée par les spéléologues pour découvrir le monde souterrain. Elle témoigne d'un ancien réseau souterrain où circulait l'eau avant de ressortir dans les gorges de la Bourne. Devenue une grotte fossile, aujourd'hui seule la pluie alimente ses stalagmites et stalagtites.

Crédit photo : Manon Girard



Plateau de Gève (B)

Petit plateau surplombant la commune d'Autrans, le plateau de Gève est connu pour son refuge ainsi que pour son domaine nordique et ses nombreuses pistes de ski de fond accessibles à tous.

Crédit photo : Focus Outdoor