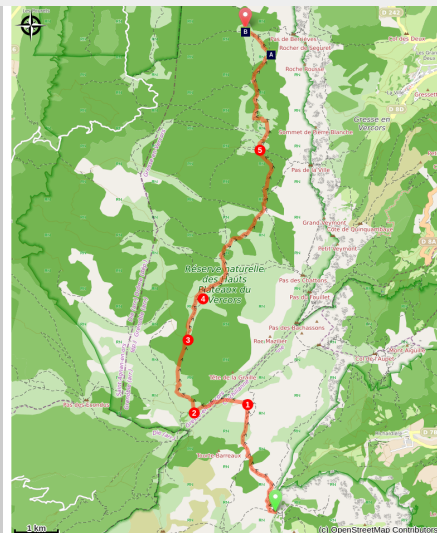


# Traversée des Hauts Plateaux -J2- Chaumailoux Jasse du Play

Trièves - Chichilianne



Abri de Chaumailoux (S.M Booth)



## « De refuge en refuge : la traversée du Vercors, le paradis de la randonnée itinérante »

*L'emplacement des refuges contribue au choix des étapes. Les abris sommaires sont séparés entre eux d'une quinzaine de kilomètres, environ. Après une journée, le skieur a l'assurance de trouver une cabane pour passer la nuit.*

La traversée du Vercors est l'un des raids nordiques les plus réputés en France. Derrière l'expression les « Grandes Traversées du Vercors », on peut tout imaginer tant les possibilités sont grandes ! Il existe plusieurs combinaisons pour parcourir cette citadelle enneigée. Nous vous proposons, ici, une des plus belles itinérances !

Départ au sud du massif depuis la vallée de Combeau pour une arrivée, au village de Corrençon. Retour à la civilisation après une incursion au cœur de la réserve naturelle des hauts-plateaux du Vercors.

**Itinéraire** Le randonneur à ski file du sud au nord en longeant la bordure Est du massif.

Départ : Abri de Chaumailoux

Arrivée : Abri de Jasse du Play

Du refuge des Chaumailoux, prendre au nord pour rejoindre la Bergerie de Peyre-Rouge puis l'abri sommaire de Pré Peyret.

Du refuge des Chamailoux, contourner sur la droite le petit sommet derrière la cabane. Prendre plein nord en direction du Pas de l'Ours. Cette section ne comporte aucun balisage. Seuls quelques cairns peuvent vous guider. Ils sont souvent ensevelis sous la neige. La trace suit à peu près l'itinéraire d'été. Ce cheminement contourne par la droite le sommet de Tourte-Barreaux (1876 m). L'implantation de pins à crochets devient de plus en plus parsemée. Le skieur évolue dans de petits vallons et des cuvettes, alternant petite descente et légère montée. Une bonne orientation est requise. Rejoindre la bergerie de **Jasse de Peyre-Rouge1** (1708 m). Du bâtiment, bifurquer totalement en direction de l'ouest pour rejoindre le vallon qui lie les prairies de Pré Peyret et de la Queyrie. Descendre le long du petit canyon pendant une centaine de mètres, passer au poteau de **carrefour Pré peyret 2** (1590) puis monter sur le promontoire qui domine la plaine et le refuge de Pré Peyret (1600 m).

De l'abri en pierre de Pré Peyret, repasser par le carrefour dit de Pré Peyret, prendre plein nord en suivant le balisage du GR 91, au poteau de **carrefour Gampaloud3** (1575m) continuer tout droit. Rejoindre, après environ 40 minutes, la **bergerie de la**

## Infos pratiques

Pratique : Nordique

Durée : 6 h 30

Longueur : 16.5 km

Dénivelé positif : 457 m

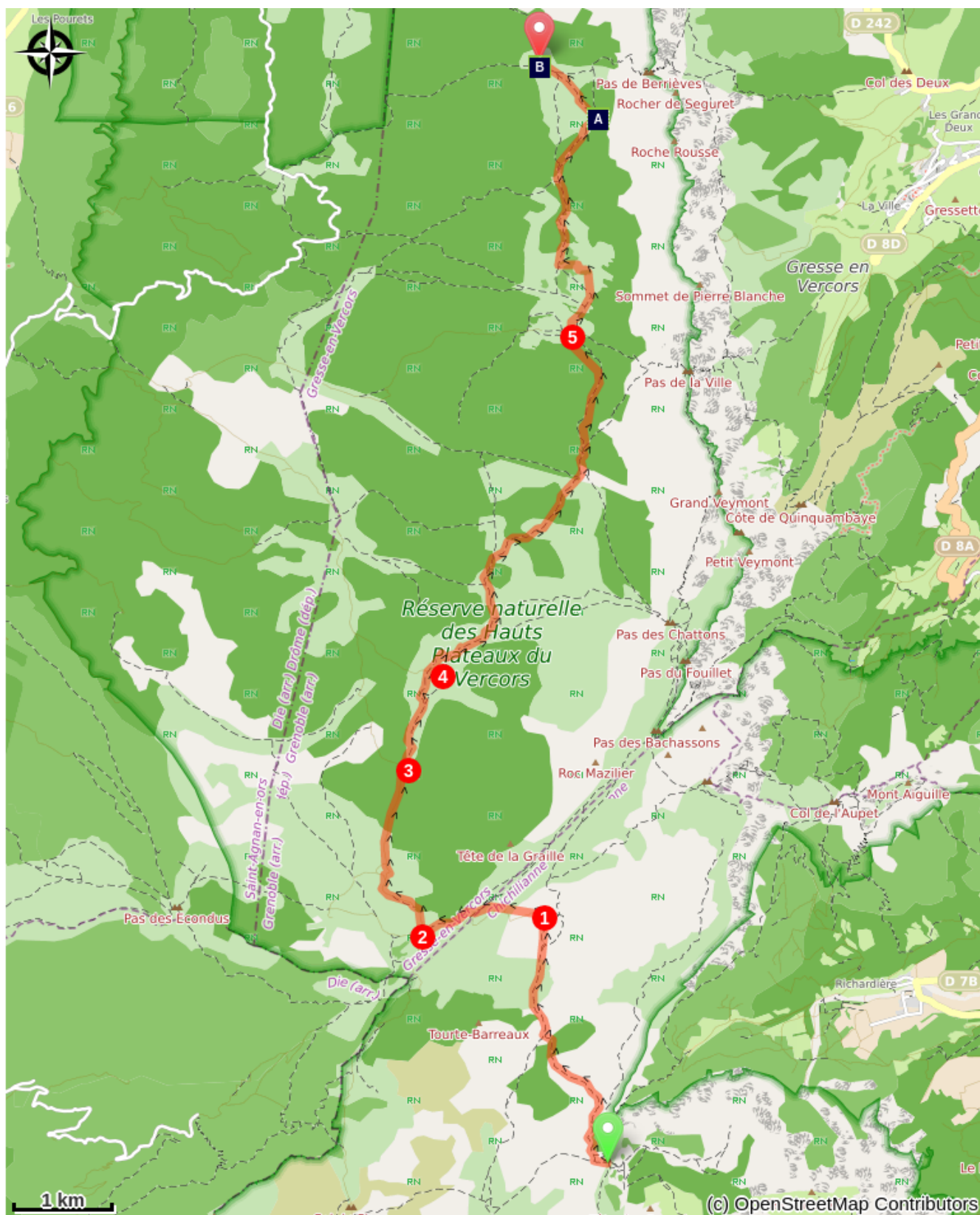
Difficulté : Difficile

Type : Traversée

Thèmes : Géologie, Histoire et patrimoine, Point de vue

**Grande Cabane 4** située sur une vaste plaine. Le point de repère évident à prendre en compte est le fameux Grand Veymont (2341 m), le sommet le plus élevé du Vercors, situé devant vous et à votre droite. Le sentier monte légèrement et file en zone boisée. Suivre le balisage blanc et rouge et rejoindre la plaine de la Chau et le poteau de carrefour du même nom **La Chau 5** (1620 m), la Bergerie « Nouvelle Jasse de la Chau » est 100 m à l'ouest. Tirer plein nord et atteindre la clairière de Biscordat puis la Stèle de Taylor. Le refuge de la Jasse du Play (1629 m) se trouve à 100 mètres, dans un repli du terrain.

# Sur votre chemin...



Fontaine du Play (A)

Jasse du Play (B)

# Toutes les infos pratiques

## ⚠️ Recommandations

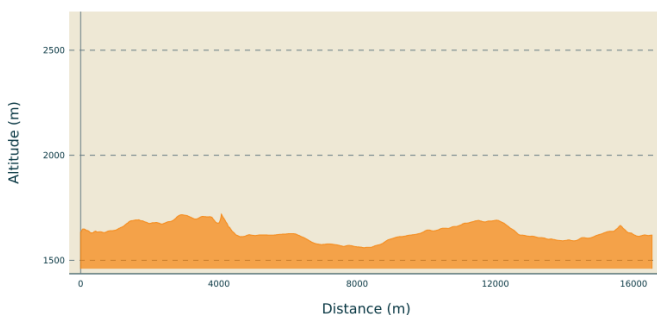
L'itinéraire se déroule intégralement dans la réserve naturelle des Hauts-Plateaux du Vercors. Le cheminement ne comporte pas de difficulté par temps clair. Le mauvais temps peut rendre l'orientation très délicate. L'hiver, le marquage (cairns et peinture du GR 91/93) est recouvert par une épaisse couche de neige. En décidant de traverser le Vercors à skis de randonnée nordique, vous évoluerez sur un terrain montagnard sauvage et volontairement non aménagé. Si vous n'êtes pas autonome, faites appel aux professionnels qui connaissent parfaitement le secteur. Pas de réseau de téléphone portable.

La randonnée nordique est une pratique respectueuse et responsable. Avant de vous élaner sur le terrain, formez vous ou réservez les services d'un professionnel :

ESF Villard de Lans 04 76 95 19 00 [esfnordique-vdl@orange.fr](mailto:esfnordique-vdl@orange.fr)

ESF du Col de Rousset 06 80 25 80 09 [contact@vercors-diois-outdoor.com](mailto:contact@vercors-diois-outdoor.com)

## Profil altimétrique



Altitude min 1560 m  
Altitude max 1720 m

## Transports

Aucun accès routier

## Accès routier

Aucun accès routier, vous êtes sur la Réserve Naturelle des hauts plateaux du Vercors

## Parking conseillé

Aucun accès routier

# Sur votre chemin...

---



## Fontaine du Play (A)

L'eau est rare sur les Hauts Plateaux. Il vaut mieux toujours prévoir d'être autonome car les sources tarissent en été. La Fontaine du Play est l'une des plus abondante en eau notamment au printemps. Consultez l'info source pour vous tenir au courant [ici](#).

Pour rappel, l'eau est partagée avec les bergers soyez respectueux des sources réservées aux animaux.

Crédit photo : M. Rocheblave

---



## Jasse du Play (B)

La Jasse du Play est un abri de sécurité. Elle est ouverte au public avec une capacité d'environ 10 personnes. Le bivouac est autorisé à proximité entre 17h et 9h. Veillez à ne laisser aucune trace de votre passage.

Crédit photo : M. Rocheblave