

Traversée des Hauts-Plateaux du Vercors à pied (itinéraire des Grandes Traversées du Vercors)

4 Montagnes - Corrençon-en-Vercors

GTV




Randonneurs sur les hauts plateaux du Vercors (Booth)

Aucune route, aucun village. La rareté de l'eau en surface a mis cette zone préservée à l'écart de toute présence humaine permanente.

Les activités principales que l'on rencontre sur le territoire de la Réserve sont le pastoralisme, la sylviculture et la randonnée. D'autres activités s'y exercent : la recherche scientifique, la chasse, etc...

La Réserve naturelle des Hauts-Plateaux est nichée au coeur du Parc du Vercors dans sa partie la plus élevée et la plus sauvage. Peu de balisage, pas de véritable refuge mais des cabanes-abris non gardés. Ces conditions peuvent paraître contraignantes, mais elles représentent en fait la garantie de pouvoir s'immerger dans une nature "vraie" et découvrir dans notre société "suréquipée", que cette variante vous propose de découvrir.

Départ : Corrençon-en-Vercors (village)
Arrivée : Châtillon-en-Diois (village)
Balisage :  GTV à pied

Infos pratiques

Pratique : Itinérance

Durée : 3 jours

Longueur : 52.5 km

Dénivelé positif : 1840 m

Difficulté : Difficile

Type : Traversée

Thèmes : Accessible en transport en commun, Faune, Flore, Géologie, Histoire et patrimoine, Pastoralisme, Point de vue

Variante du Grand Tour du Vercors, la traversée par les Hauts Plateaux chemine sur près de 55 kilomètres au coeur de la Réserve Naturelle du même nom. Créée en 1985, la Réserve est nichée au coeur du Parc du Vercors. Avec ses 17 000 hectares, c'est la plus vaste Réserve Naturelle terrestre de France métropolitaine.

Bien que la Réserve conserve aujourd'hui un aspect sauvage, elle nécessite une gestion quotidienne, assurée par le Parc du Vercors en concertation avec les institutions locales (ONF, communes...) et les socioprofessionnels usagers du territoire. Des travaux sont régulièrement menés et visent notamment à préserver la faune, la flore, le patrimoine bâti ; à faciliter le travail des éleveurs et bergers, à capter certaines sources... Des gardes assurent les principales missions de la Réserve sur le terrain : scientifique, d'accueil, d'information, d'éducation à l'environnement, et de police de la nature.

Ouverte à tous, la Réserve nécessite d'être protégée, respectée et placée sous la bienveillance de chaque visiteur...




Informations pratiques à connaître : se reporter à la rubrique "Recommandations".

Étapes :

- 1.** Traversée des Hauts Plateaux du Vercors à pied (GTV) : Corrençon / Jasse du Play (étape 1)
19.7 km / 918 m D+ / 5 h 30
- 2.** Traversée des Hauts Plateaux du Vercors à pied : Jasse du Play / Pré Peyret (étape 2 - GTV)
12.2 km / 256 m D+ / 3 h
- 3.** Traversée des Hauts Plateaux du Vercors à pied (GTV) - Pré Peyret / Châtillon (étape 3)
22.6 km / 745 m D+ / 6 h 30

Sur votre chemin...



- Les Murgers (A)
-  Zone nordique de Corrençon-en-Vercors (C)
- Le Champ de la Bataille (E)
- Le 45ème Parallèle de latitude nord (G)
- Cabane de Carrette (I)
- Canyon des Erges (K)
- Fontaine du Play (M)
-  Zecamp (B)
-  Stade de Biathlon (D)
- Lapiaz (F)
- Le CAMP 2 du maquis du Vercors (H)
- Prairie de Darbounouse (J)
- Jasse du Play (L)
- Le bal des vautours (N)

Toutes les infos pratiques

Recommandations

Il est des choses qui n'appartiennent à personne et dont l'usage est commun à tous.

Participez à la protection des Hauts-Plateaux du Vercors en respectant la **réglementation** :

- Camping interdit: les bivouacs sont autorisés de 17h à 9h.
- Feu interdit.
- Chiens interdits même tenus en laisse.
- Cueillette interdite.
- La pratique du VTT est limitée à quelques itinéraires.

Le cheminement ne comporte pas de difficultés par temps clair. En revanche, le mauvais temps peut rendre l'orientation très délicate.

En été, une des principales difficultés de cette traversée reste la gestion de la ressource en eau.

Les sources sont souvent taries, renseignez-vous sur leur état avant de partir, sur le site web Vercors Rando dans la rubrique Info Source.

Si vous n'êtes pas autonome, faites appel aux professionnels qui connaissent parfaitement le secteur.

Attention, pas ou très peu de réseau de téléphone portable !

Veillez à ce que la faune ne soit pas dérangée par votre présence. Observez-là à distance, surtout l'hiver, lorsque les ressources alimentaires sont limitées et les animaux affaiblis.

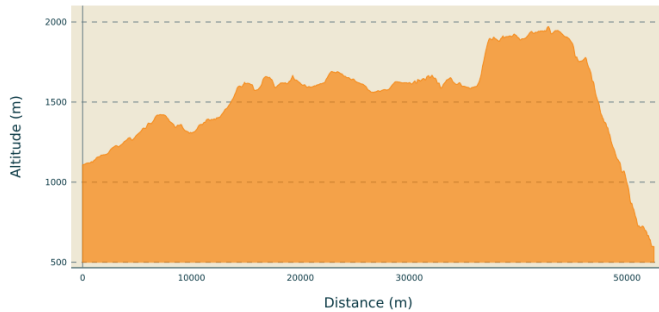
Respectez également le travail des bergers en contournant les troupeaux : ne pénétrez pas dans les cabanes de bergers, ni dans les parcs à brebis et gardez vos distances avec les chiens qui protègent les troupeaux.

Utilisez les passages aménagés pour franchir les clôtures, refermez les portails et barrières, restez sur les chemins balisés.

Rester sur les chemins balisés c'est aussi respecter la propriété privée.

Bon séjour sur les Hauts-Plateaux du Vercors !

Profil altimétrique



Altitude min 597 m
Altitude max 1971 m

Transports

Gare SNCF de Grenoble

En bus (avec les lignes TransIsère 5110 par Saint-Nizier ou 5100 par Engins rejoindre Villard puis avec la ligne 5130 (sur réservation) rejoindre Corrençon):

Le calculateur d'itinéraire multimodal OÙRA vous donne accès à toutes les correspondances entre les trains régionaux, transports urbains et ligne de bus départementale : <https://www.oura.com/>

Accès routier

Depuis Villard-de-Lans, prendre la D215 en direction de Corrençon-en-Vercors.

Parking conseillé

Parking dans le village de Corrençon-en-Vercors.

En Autostop :

Possibilité d'aller en autostop avec Rezo Pouce depuis Villard, Corrençon et Grenoble (retrouvez tous les arrêts Vercors sur www.rezopouce.fr) ↴

En covoiturage :

Proposez ou réservez votre covoiturage avec la plateforme régionale Mov'Ici.

Pour le retour, aucun transport en commun ne dessert Chatillon-en-diois

Lieux de renseignement

Office de tourisme de Châtillon-en-Diois
Square Jean Giono, 26410 Châtillon-en-Diois
chatillonendiois@diois-tourisme.com
Tel : 04 75 21 10 07
<http://www.chatillonendiois-tourisme.com/>

Office de tourisme de Corrençon-en-Vercors
Le village, 38250 Corrençon-en-Vercors
Tel : 04 76 95 81 75
<http://www.villarddelans-correnconenvercors.com>

Office de tourisme de Villard-de-Lans
101 place Mure-Ravaud, 38250 Villard-de-Lans
Tel : 04 76 95 10 38
<http://www.villarddelans-correnconenvercors.com>

Office de tourisme du Pays du Diois
Rue des Jardins, 26150 Die
contact@diois-tourisme.com
Tel : 04 75 22 03 03
<http://www.diois-tourisme.com/>

OTI Vercors-Drôme - Bureau La Chapelle-en-Vercors
Place Pietri, 26 420 La Chapelle-en-Vercors
info@vercors-drome.com
Tel : 04 75 48 22 54
<http://www.vercors-drome.com/>


Sur votre chemin...



Les Murgers (A)

Le nom viendrait d'un mot bourguignon. Il est vrai que de la Bourgogne à l'Ardèche, les pierres poussent bien dans les terrains calcaires ! Ces tas de cailloux en bordure de champ proviennent du patient épierrage, au fil des temps, réalisés par des générations de paysans opiniâtres pour gagner des terrains cultivables. Parfois, ils sont montés en murets pour délimiter enclos et parcelles. C'est également un beau refuge pour la faune rampante à la recherche d'un abri.

Crédit photo : PNRV



Zecamp (B)

Marie Dorin-Habert, accompagné par son mari Loïs et le fondateur Robin Duvillard se sont lancés il y a quelques mois dans un projet innovant et intéressant nommé "Zecamp". Zecamp est une structure d'hébergement et de restauration au départ des pistes de ski de fond, du golf et de la réserve naturelle des Hauts-Plateaux du Vercors, ouverte à tous public 365 jours dans l'année. Créée par des sportifs de haut niveau résident sur le Vercors, la formule est plutôt adaptée aux publics sportifs, grâce à une restauration saine, la mise à disposition de cartes et de traces GPS, une salle de musculation, des salles de stockage et de réparation du matériel, ainsi que des offres en lien avec les activités du Vercors. L'ouverture des portes de "Zecamp Outdoor Activity Center" est prévue pour l'automne 2018 à Corrençon-en-Vercors. voir la vidéo

Crédit photo : brenasdoucerainarchitectes



📍 Zone nordique de Corrençon-en-Vercors (C)

"Petite pause tarte citrons meringués au gîte d'étape des Hauts Plateaux ? Je vous la conseille personnellement" : **Robin Duvillard.**

La porte de **Corrençon/les Hauts-Plateaux** est une des 3 portes d'accès au site nordique du Haut Vercors. Facilement accessible car située non loin du cœur de village de Corrençon, elle donne accès aux 153 km de pistes tracées en skating et alternatif sur l'immense espace nordique relié à Villard-de-Lans/ Porte de Bois Barbu et Saint-Martin-en-Vercors/Porte d'Herbouilly.

En ski nordique, en raquettes ou à pied, le choix de découvertes est vaste, entre les merveilles naturelles, les lieux chargés d'histoires, les points de vue sur les plus hauts sommets du Vercors,...

Crédit photo : r_duvillard



📍 Stade de Biathlon (D)

Le Vercors est une terre de champions. Vous pouvez contempler les infrastructures d'entraînement pour les biathlètes et notamment, la piste de ski-roue de 5,5 km et son stade de tir de 25 cibles.

Crédit photo : PNRV



Le Champ de la Bataille (E)

Le lieu dit "Champ de la Bataille" rappelle l'affrontement de 1410 pendant lequel les troupes de l'évêque de Die auraient été vaincues par celles du Comte de Sassenage, Seigneur des Montagnes de Lans.

Crédit photo : T. Rony



Lapiaz (F)

Le long du parcours, vous pouvez admirer les lapiaz, qui résultent du ruissellement de l'eau à la surface des dalles de calcaires. Le calcaire étant soluble à l'eau des rigoles se forment et dessinent des canyons miniatures, l'eau s'infiltré ensuite dans les fissures pour rejoindre le réseau souterrain.

Crédit photo : PNRV



Le 45ème Parallèle de latitude nord (G)

Le 45ème parallèle de latitude Nord est à mi-chemin entre l'Equateur et le Pôle Nord qui se trouvent chacun à 5 000 kilomètres. À la même latitude, on trouve en Europe la réserve de biosphère du delta de Danube, et, en Amérique, le parc national du Yellowstone, créé en 1872 et premier parc national au monde.

Crédit photo : PNRV



Le CAMP 2 du maquis du Vercors (H)

C'est au Puit des Ravières que s'installe en 1942 le CAMP 2 du maquis du Vercors ; regroupant des jeunes réfractaires à l'occupation de la France. En effet, ici l'eau est rare, c'est l'un des rares points où bergers, chasseurs, bûcherons, spéléos et maquisards ont puisé l'eau.


Crédit photo : PNRV



Cabane de Carrette (I)

La cabane de Carrette est une ancienne bergerie restaurée par le Parc du Vercors et transformée en refuge non gardé. Cette belle cabane indique l'entrée dans la Réserve Naturelle des Hauts-Plateaux du Vercors.

Crédit photo : PNRV



Prairie de Darbounouse (J)

La prairie de Darbounouse est une ce que l'on appelle une combe à froid. Le cumul d'un climat semi-continentale et l'altitude est aggravé par l'inversion nocturne des températures (l'air froid plus dense se loge dans les creux). La station météo installée dans le cadre de l'observatoire éco-climatique du Vercors a enregistré un record de température négative avec -38°C en 2000.

Crédit photo : PNRV



Canyon des Erges (K)

Le Canyon des Erges est une zone impressionnante de lapiaz tubulaires empilés, caractéristiques des paysages des Hauts-Plateaux. Le canyon des Erges est aussi un passage clé de la célèbre Traversée du Vercors à ski de fond qui a été la première course longue distance en France en 1968.

Crédit photo : M. Rocheblave



Jasse du Play (L)

La Jasse du Play est un abri de sécurité. Elle est ouverte au public avec une capacité d'environ 10 personnes. Le bivouac est autorisé à proximité entre 17h et 9h. Veillez à ne laisser aucune trace de votre passage.

Crédit photo : M. Rocheblave



Fontaine du Play (M)

L'eau est rare sur les Hauts Plateaux. Il vaut mieux toujours prévoir d'être autonome car les sources tarissent en été. La Fontaine du Play est l'une des plus abondante en eau notamment au printemps. Consultez l'info source pour vous tenir au courant [ici](#).

Pour rappel, l'eau est partagée avec les bergers soyez respectueux des sources réservées aux animaux.

Crédit photo : M. Rocheblave



Le bal des vautours (N)

À l'aube des années 2000, le Parc Naturel régional du Vercors a participé à une opération de réintroduction de vautours fauve à l'échelle des Préalpes. Ces oiseaux avaient disparu de nos montagnes au XIX^{ème} siècle. En s'appuyant sur la population des Grands Causses, l'idée était d'échanger (des oiseaux, et donc des gènes) avec les populations pyrénéennes. Une vaste population occupe ainsi un espace qui va des Pyrénées espagnoles au Vercors, que les oiseaux parcourent librement (l'observation des oiseaux bagués nous le prouve). Le col de Rousset et le cirque d'Archiane sont 2 sites de repos et de nidification pour ces grands planeurs (près de 3m d'envergure). Ils utilisent les courants ascendants le long des falaises pour transiter de l'un à l'autre. Une grande ombre sur le sol, levez la tête, un vautour passe au dessus de vous...

Crédit photo : S&M Booth
