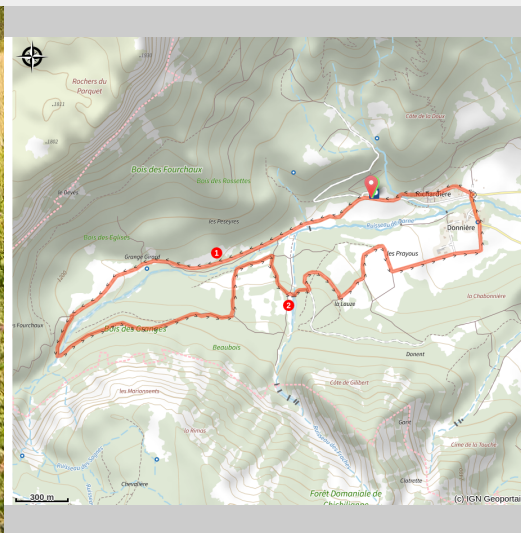


Les Fourchaux (Base VTT FFC Vercors Trièves - parcours n°20)

Trièves - Chichilienne



Sous le Mont Aiguille (aufildeslumières)

Au pied de géants comme le Mont Aiguille ou encore les rochers du Parquet, un petit circuit VTT pour vous permettre de découvrir une partie du vaste territoire de Chichilienne.

Un parcours facile et très agréable, plutôt familial car très roulant sur plus de la moitié de l'itinéraire, au bord d'un torrent de montagne.

Infos pratiques

Pratique : À VTT

Durée : 1 h 30

Longueur : 7.0 km

Dénivelé positif : 261 m

Difficulté : Moyen

Type : Boucle

Thèmes : Histoire et patrimoine, Point de vue

Itinéraire

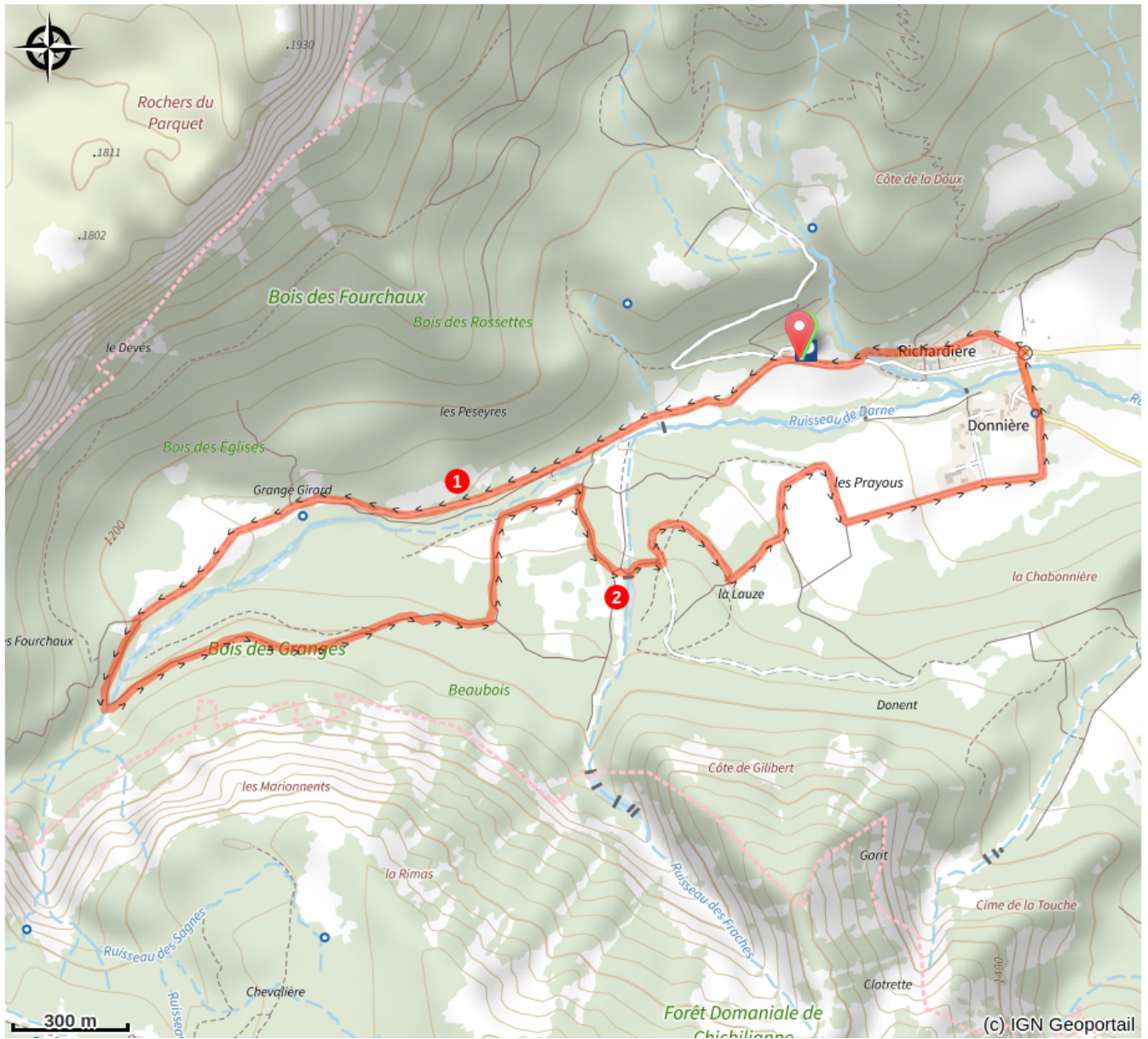
Départ : Hameau de Richardière, Chichilianne

Arrivée : Hameau de Richardière, Chichilianne

Balisage :  PR

1. Départ depuis le hameau de **Richardière** (parking), toujours bien suivre les balises VTT n° 20 de couleur bleue. Passage au lieu-dit **Au Fayard** puis au carrefour des **Fourchaux**.
2. De là, laisser sur votre droite le sentier d'accès au Pas de l'Aiguille, pour emprunter sur la gauche le chemin en direction de **Chichilianne**, passant par **La Rimas** puis **Les Frâches** et **La Lauze**. La boucle arrive alors au croisement de **Donnière** pour se poursuivre jusqu'au **Pont de Donnière**, le parking de départ n'est alors plus très loin.

Sur votre chemin...



Toutes les infos pratiques

⚠️ Recommandations

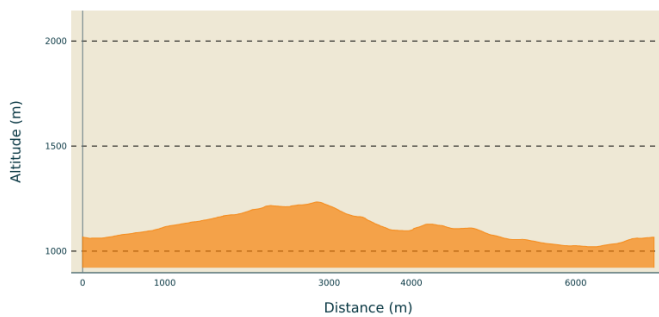
Utilisez les passages aménagés pour franchir les clôtures, refermez les portails et barrières derrière vous.

Restez sur les chemins balisés c'est aussi respecter la propriété privée.

Vététistes : lors du dépassement de piétons mais surtout de cavaliers, faites du bruit, signalez-vous pour ne pas surprendre les chevaux.

Lors du croisement de cavaliers, ralentissez, écartez-vous, ne faites pas de mouvements brusques.

Profil altimétrique



Altitude min 1021 m
Altitude max 1234 m

Accès routier

Depuis Monestier-de-Clermont, suivre la D1075 en direction de Clelles, puis prendre dans un premier temps la direction de Chichilianne par la D7, avant de suivre la D7B en direction de Richardière.

Parking conseillé

Hameau de Richardière.

Lieux de renseignement

Office de tourisme du Trièves
300 chemin de Ferrier, 38650
Monestier-de-Clermont
Tel : 04 76 34 33 40
<http://www.trieves-vercors.fr/>

Office de tourisme du Trièves, Gresse-
en-Vercors
43, route du Grand-Veymont, 38650
Gresse-en-Vercors
tourisme@gresse-en-vercors.fr
Tel : 04 82 62 63 50
<http://www.trieves-vercors.fr/>

Point d'information Chichilianne
Le Village, 38930 Chichilianne
Tel : 04 76 34 44 95
<http://www.trieves-vercors.fr/point-d-information-chichilianne.html>