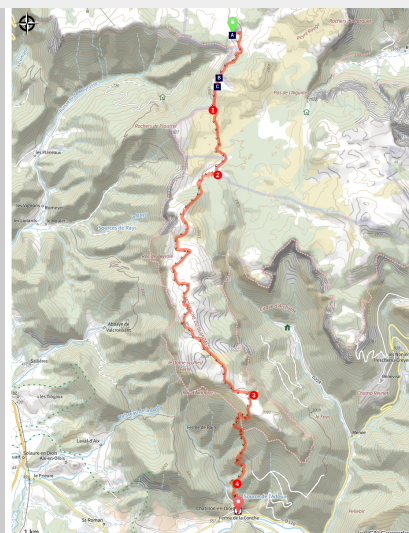


# Traversée des Hauts Plateaux du Vercors à pied : Pré Peyret / Châtillon (étape 3 - GTV - GR®91 )

GTV

Trièves - Gresse-en-Vercors




village de châtillon et montagne du glandasse (E.Charron)

*On quitte l'ambiance si particulière des Hauts-Plateaux avec ses grands espaces ouverts et sa nature sauvage, pour un retour tout en douceur vers la civilisation, à la découverte du village typique de Châtillon-en-Diois. Cette étape marque une réelle transition entre le nord et le sud avec une végétation beaucoup plus clairsemée lorsque l'on démarre la traversée de la montagne du Glandasse. Les points de vue sur le Diois sont magnifiques !*

Au début de ce dernier tronçon, l'itinéraire chemine encore dans les pelouses d'altitude de la Réserve Naturelle des Hauts-Plateaux et côtoie les belles falaises du Glandasse. Puis, il redescend progressivement en sous-bois dans une végétation déjà méditerranéenne, pour rejoindre le charmant village de Châtillon-en-

## Itinéraire

Départ : Pré Peyret (abri)  
Arrivée : Châtillon-en-Diois (village)  
Balisage :  GTV à pied

**Pré Peyret** / 1 Le Pison  
(+ 124 m / - 129 m / 2,9 km / 1h 05)

Le Pison / 2 Quatre Chemins de la Ville  
(+ 54 m / - 80 m / 2,5 km / 40 mn)

Quatre Chemins de la Ville / 3 Cabanes de Châtillon  
(+ 510 m / - 338 m / 10,3 km / 3h)

Cabanes de Châtillon / 4 L'Oursière  
(+ 29 m / - 982 m / 5,1 km / 1h 30)

L'Oursière / **Châtillon-en-Diois**  
(+ 13 m / -219 m / 1,8 km / 30 mn)

## Infos pratiques

---

Pratique : Itinérance

---

Durée : 6 h 30

---

Longueur : 22.6 km

---

Dénivelé positif : 745 m

---

Difficulté : Difficile

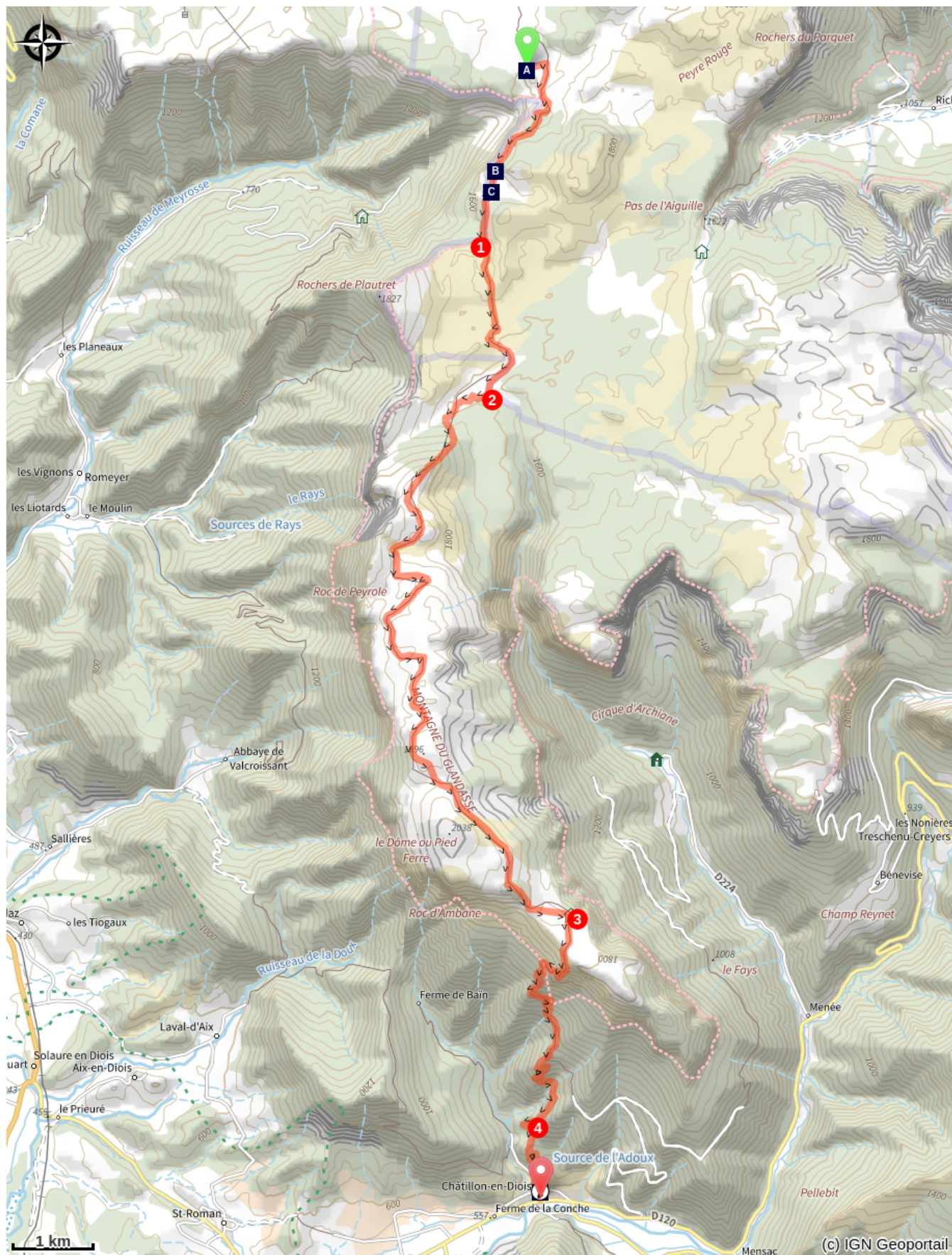
---

Type : Traversée

---

Thèmes : Faune, Flore, Géologie, Pastoralisme, Point de vue

# Sur votre chemin...



Cabane de Pré Peyret (A)  
La Réserve naturelle des hauts-plateaux du Vercors (C)

Le bal des vautours (B)  
Châtillon-en-Diois (D)

# Toutes les infos pratiques

## ⚠️ Recommandations

Attention le sentier peut se révéler glissant à la descente, lorsque l'on quitte l'alpage pour rejoindre Châtilion-en-Diois.

Pour rappel : vous êtes dans la Réserve naturelle des Hauts-Plateaux du Vercors, avec une réglementation spécifique à connaître et respecter !



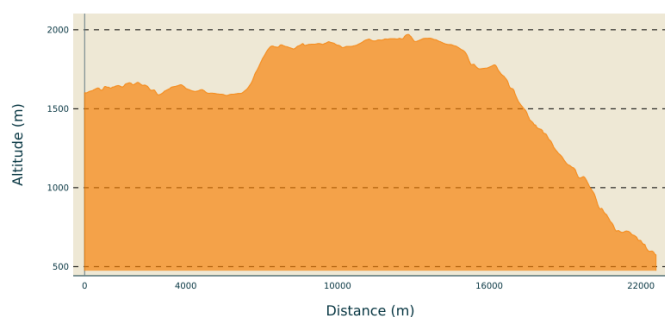
Vous êtes également sur des zones d'estives, peut-être allez vous rencontrer des chiens de protection, souvent des Patous. Veillez à toujours contourner les troupeaux, tout en restant calme le temps que le chien vous identifie, ne pas les caresser ou les menacer.

Le cheminement ne comporte pas de difficultés par temps clair. Le mauvais temps peut rendre l'orientation délicate et il n'y a que très peu de réseau de téléphone portable.

En été une des principales difficultés de cette traversée reste la gestion de l'eau. Pour plus d'informations sur le débit des sources n'hésitez pas avant de partir sur l'itinéraire, à consulter [l'infosource](#).

Si vous n'êtes pas expérimenté, n'hésitez pas à faire appel aux services d'un accompagnateur en montagne, formé et compétent.

## Profil altimétrique



Altitude min 574 m  
Altitude max 1971 m

## Lieux de renseignement

Office de tourisme de Châtillon-en-Diois  
Square Jean Giono, 26410 Châtillon-en-Diois

chatillonendiois@diois-tourisme.com  
Tel : 04 75 21 10 07  
<http://www.chatillonendiois-tourisme.com/>

Office de tourisme du Pays du Diois  
Rue des Jardins, 26150 Die  
contact@diois-tourisme.com  
Tel : 04 75 22 03 03  
<http://www.diois-tourisme.com/>

# Sur votre chemin...

---



## Cabane de Pré Peyret (A)

Au croisement de plusieurs sentiers importants, la Cabane de Pré Peyret est l'une des plus fréquentées du massif. Située à l'entrée des hauts plateaux à 1600 m, cette cabane non gardée en pierre peut accueillir 10 personnes pour la nuit. Elle possède un poêle. Le lieu respire une vieille tradition d'accueil car c'est un ancien cabaret où ceux qui étaient sans le sou allaient boire à la Fontaine des Endettés, qui porte bien son nom.

Crédit photo : PNRV

---



## Le bal des vautours (B)

À l'aube des années 2000, le Parc Naturel régional du Vercors a participé à une opération de réintroduction de vautours fauve à l'échelle des Préalpes. Ces oiseaux avaient disparu de nos montagnes au XIX<sup>ème</sup> siècle. En s'appuyant sur la population des Grands Causses, l'idée était d'échanger (des oiseaux, et donc des gènes) avec les populations pyrénéennes. Une vaste population occupe ainsi un espace qui va des Pyrénées espagnoles au Vercors, que les oiseaux parcourent librement (l'observation des oiseaux bagués nous le prouve). Le col de Rousset et le cirque d'Archiane sont 2 sites de repos et de nidification pour ces grands planeurs (près de 3m d'envergure). Ils utilisent les courants ascendants le long des falaises pour transiter de l'un à l'autre. Une grande ombre sur le sol, levez la tête, un vautour passe au dessus de vous...

Crédit photo : S&M Booth



## La Réserve naturelle des hauts-plateaux du Vercors (C)

Unique par sa taille de 17000 hectares, la Réserve des Hauts-Plateaux s'étend sur 10% du territoire du Parc naturel régional du Vercors. Elle est aujourd'hui la plus vaste réserve terrestre de France métropolitaine. Comprise entre 1050 m et 2341 m d'altitude (avec le Grand Veymont en point culminant), elle subit des influences climatiques très contrastées, à la charnière entre les Préalpes du nord et celles du sud. La forte présence humaine saisonnière l'a façonnée depuis la préhistoire. Le pastoralisme s'y pratique depuis plus de mille ans. Aujourd'hui marquée par une alternance d'alpages et de forêts, la Réserve possède la plus grande forêt de pins à crochets des Alpes calcaires et une flore riche de 738 espèces. La vie animale est discrète mais foisonnante.

Crédit photo : S.M Booth



## Châtillon-en-Diois (D)

Blotti au pied des falaises les plus méridionales du Vercors, ce village médiéval a conservé de son passé d'étroites ruelles dénommées «viols» et 17 fontaines aux bassins de pierre sur lesquelles grimpent les plantes du village botanique. Chef-lieu de canton longé par la rivière Le Bez, Châtillon-en-Diois offre tous commerces et services, une piscine et de nombreuses festivités durant la saison estivale. Son vignoble, qui compte parmi les plus hauts de France, produit des vins rouges, blancs et rosés disposant d'une Appellation d'Origine Contrôlée.

Crédit photo : S. et M. Booth