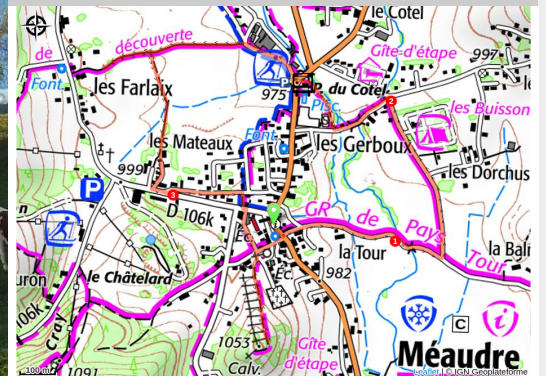


# Au fil des Lauzes de Méaudre

4 Montagnes



Paysage de Méaudre (E. Charron)



## Méaudre respire l'authenticité d'un village qui a su préserver son charme

Venez admirer des toits lauzés, des vieux bassins en pierre, des hameaux et des fermes isolées au cours d'une balade familiale

## Infos pratiques

Pratique : À pied

Durée : 1 h 30

Longueur : 3.9 km

Dénivelé positif : 96 m

Difficulté : Facile

Type : Boucle

Thèmes : Accessible en transport en commun, Agriculture et Savoir faire, Histoire et patrimoine

# Itinéraire

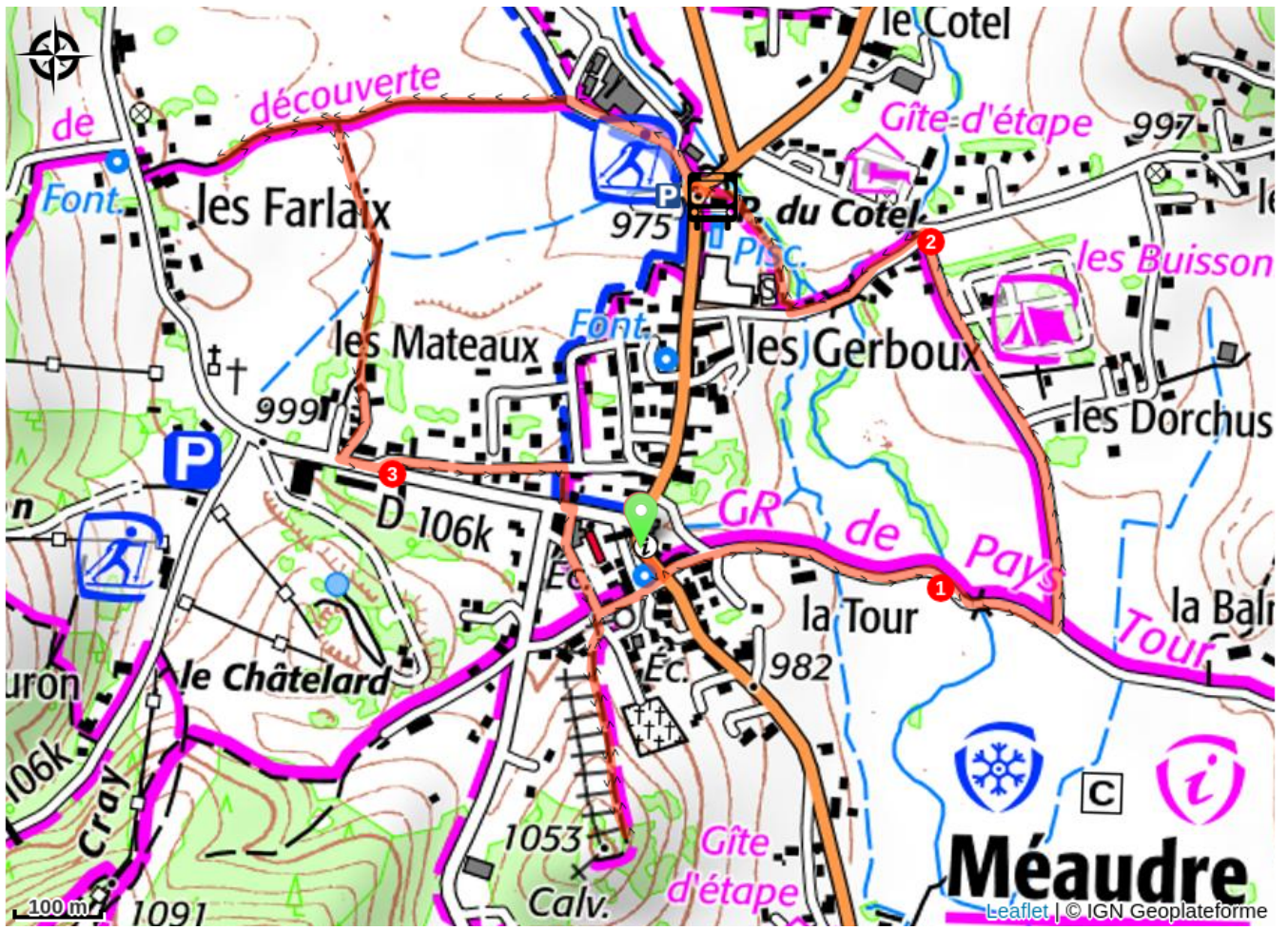
Départ : Méaudre

Arrivée : Méaudre

Balisage :  GRP  GTV VTT  PR  Via Vercors

1. Depuis le bureau d'information touristique de **Méaudre** ou de **La Piscine**, partir vers **la Balme** par le chemin lauzé. **Au creux de la Tour**, prendre à gauche vers le camping.
2. Après le camping, prendre à gauche, passer le pont et prendre à droite par l'aire de jeux jusqu'au rond point de l'entrée du village. Rentrer dans la zone artisanale et rejoindre **les Marais**. Prendre la direction des **Farlaix** pour voir la zone humide puis revenir sur ses pas et prendre la direction des **Mateaux**.
3. Tourner à gauche puis à droite au niveau de l'arrêt "Les légendes". Aller vers l'église et monter le chemin du calvaire pour admirer le paysage. Revenir vers la place du village.

# Sur votre route...



Méaudre (A)

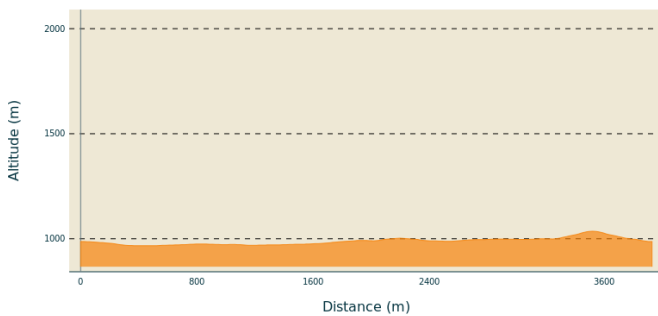
# Toutes les informations pratiques

## ⚠️ Recommandations

Utilisez les passages aménagés pour franchir les clôtures, refermez les portails et barrières, restez sur les chemins balisés. Penser à bien refermer les portillons des parcs c'est aussi penser aux éleveurs et aux troupeaux.

Rester sur les chemins balisés c'est aussi respecter la propriété privée.

## Profil altimétrique



Altitude min 967 m  
Altitude max 1036 m

## Transports

### En train :

Gare Sncf de Grenoble

Calcul d'itinéraire (train et bus) : <https://www.oura.com/>

### En bus :

Avec les cars Régions prendre la [ligne T64](#) ou la [ligne T65](#) par Engins pour rejoindre Lans. Puis prendre la [ligne T66](#) en direction de Méaudre

### En Autostop :

Possibilité d'aller et/ou retour en autostop avec Rezo Pouce depuis Autrans-Méaudre, Lans-en-Vercors, Grenoble et le Royans-Vercors (retrouvez tous les arrêts Vercors sur [www.rezopouce.fr](http://www.rezopouce.fr))

### En covoiturage :

Proposez ou réservez votre covoiturage avec la plateforme régionale [Mov'Ici](#).

## Accès routier

Depuis Grenoble, prendre la D531 jusqu'à Lans-en-Vercors, puis, prendre la direction de Méaudre par la D106.

## Parking conseillé

Parking de la Piscine ou à côté de l'office de tourisme

## **Lieux de renseignement**

OTI 4M - Bureau d'information de  
Méaudre

Place Locmaria, 38 112 Autrans-  
Méaudre-en Vercors

[info.meaudre@otivercors.com](mailto:info.meaudre@otivercors.com)

Tel : 04 76 95 20 68

<https://www.vercors-experience.com/>

# Sur votre route...

---



## Méaudre (A)

Méaudre, situé au sein du massif des Quatre-Montagnes, est un village de charme d'environ 1400 habitants, riche en patrimoine culturel et naturel. En circulant sur ses chemins lauzés, vous découvrirez son architecture locale, son église chargée d'histoire et le Val d'Autrans-Méaudre. L'hiver, le territoire d'Autrans-Méaudre constitue l'un des haut-lieux du ski nordique en France.

Crédit : E. Charron