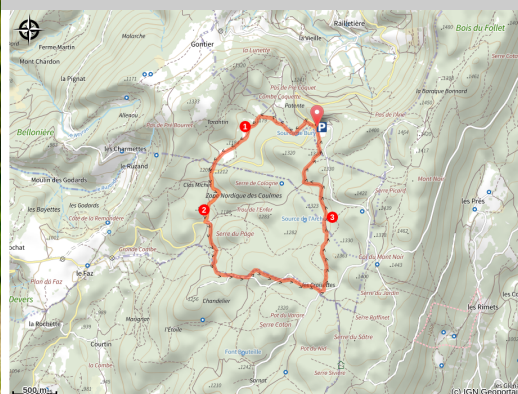


# Les Croisettes - La forêt des Coulmes (Coulmes-Royans n°19)

Royans-Isère-Coulmes - Malleval-en-Vercors



Dans la forêt des Coulmes (L\_Mortier)

*Serpenter entre prairies et forêt par d'agréables chemins à parcourir sans modération !*

A Patente partez avec vos enfants à la découverte du roi des Coulmes. Un sentier découverte original et ludique à la découverte du patrimoine naturel de ce territoire.

Vous trouverez également des "dolines", trous dans les prairies mais qui naissent souvent d'un effondrement de la roche.

## Infos pratiques

Pratique : À VTT

Durée : 1 h

Longueur : 6.9 km

Dénivelé positif : 252 m

Difficulté : Moyen

Type : Boucle

Thèmes : Histoire et patrimoine

# Itinéraire

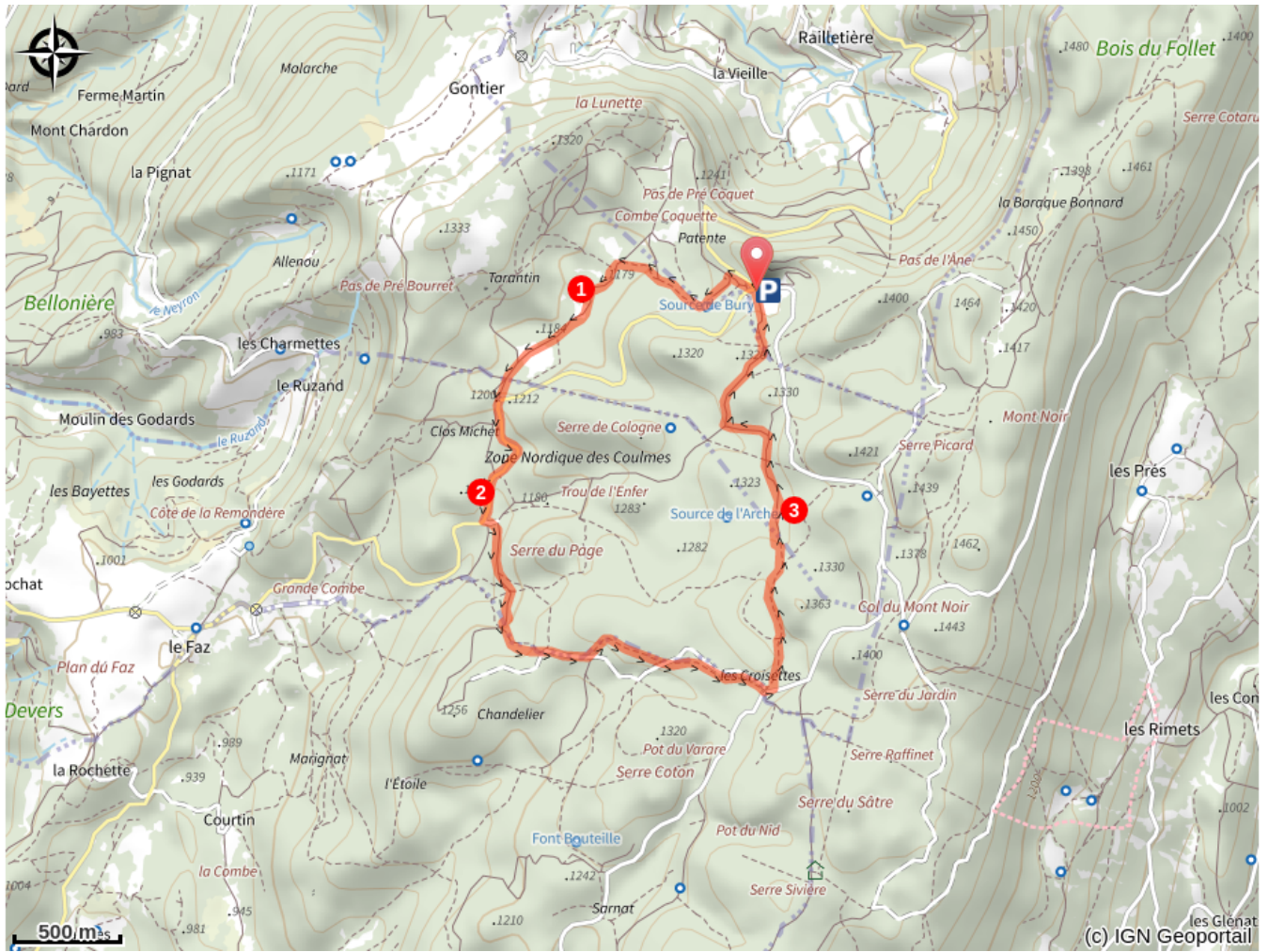
Départ : Parking lieu-dit Patente

Arrivée : Parking lieu-dit Patente

Balisage :  PR

1. Départ depuis le carrefour de **Patente**, descendre jusqu'à la **Fontaine de Bury** puis la **Prairie de Ganasse**. Poursuivre vers **Clos Michet** et le **Parking de Clos Michet**
2. Avant d'emprunter sur quelques centaines de mètres la route forestière. Toujours bien suivre les balises du circuit VTT n° 19 Bleu et le balisage peinture jaune et vert entre chaque panneau directionnel.
3. **Aux Croisettes**, le sentier repart vers le nord en sous-bois pour rejoindre la **Clairière de Patente** puis **Patente**.

# Sur votre chemin...



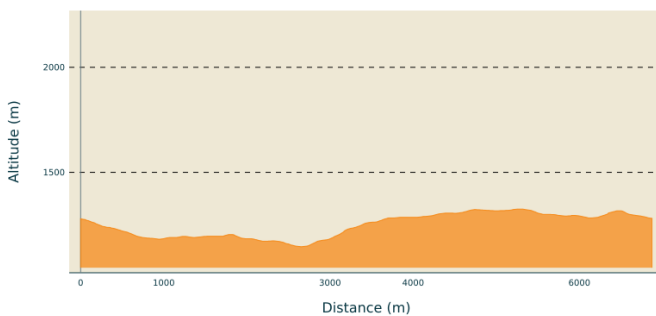
# Toutes les infos pratiques

## **Recommandations**

Utilisez les passages aménagés pour franchir les clôtures, refermez les portails et barrières, restez sur les chemins balisés.

Restez sur les chemins balisés c'est aussi respecter la propriété privée.

## **Profil altimétrique**



Altitude min 1146 m  
Altitude max 1325 m

## **Accès routier**

Depuis Pont-en-Royans, prendre la direction de Presles par la D531 puis la D292. Au hameau du Faz, emprunter la route forestière jusqu'à Patente.

Depuis Villard-de-Lans prendre la direction des Gorges de la Bourne par la D531 jusqu'à la Balme-de-Rencurel, de là prendre la direction du col de Romeyère par la D35. Au col, emprunter la route forestière du Mont Noir.

## **Parking conseillé**

Parking lieu-dit Patente

## **Lieux de renseignement**

Office de tourisme Saint-Marcellin-Vercors-Isère, bureau d'information de Pont-en-Royans  
48 Grande Rue, 38680 Pont-en-Royans  
tourisme@saintmarcellin-vercors-isere.fr  
Tel : 04 76 385 385  
<http://tourisme.saintmarcellin-vercors-isere.fr/>