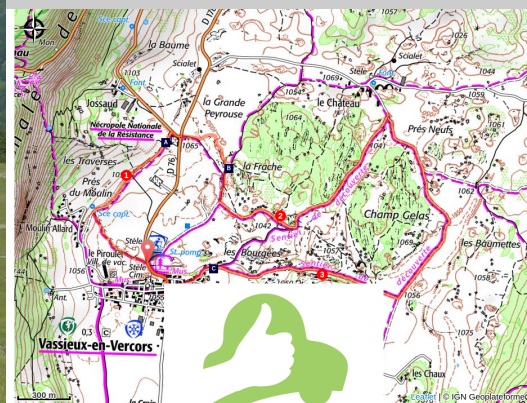


Le Sentier de la Frache

Vercors-Drôme - Vassieux-en-Vercors



Sentier dans le plaine de Vassieux (C. Aubert)

Partez à la découverte de l'Histoire du plateau de Vassieux en Vercors et du rôle de l'homme dans son environnement sur un itinéraire jaloné de panneaux tactiles, accessibles à tous.

Entre le vent qui faisait jadis tourner les moulins et les paysages à 360°, laissez vous porter par ce paysage façonné par le temps.

Infos pratiques

Pratique : À pied

Durée : 1 h 45

Longueur : 6.5 km

Dénivelé positif : 67 m

Difficulté : Facile

Type : Boucle

Thèmes : Histoire et patrimoine, Résistance

Accessibilité : Fauteuil Tout Terrain, Joelette

Itinéraire

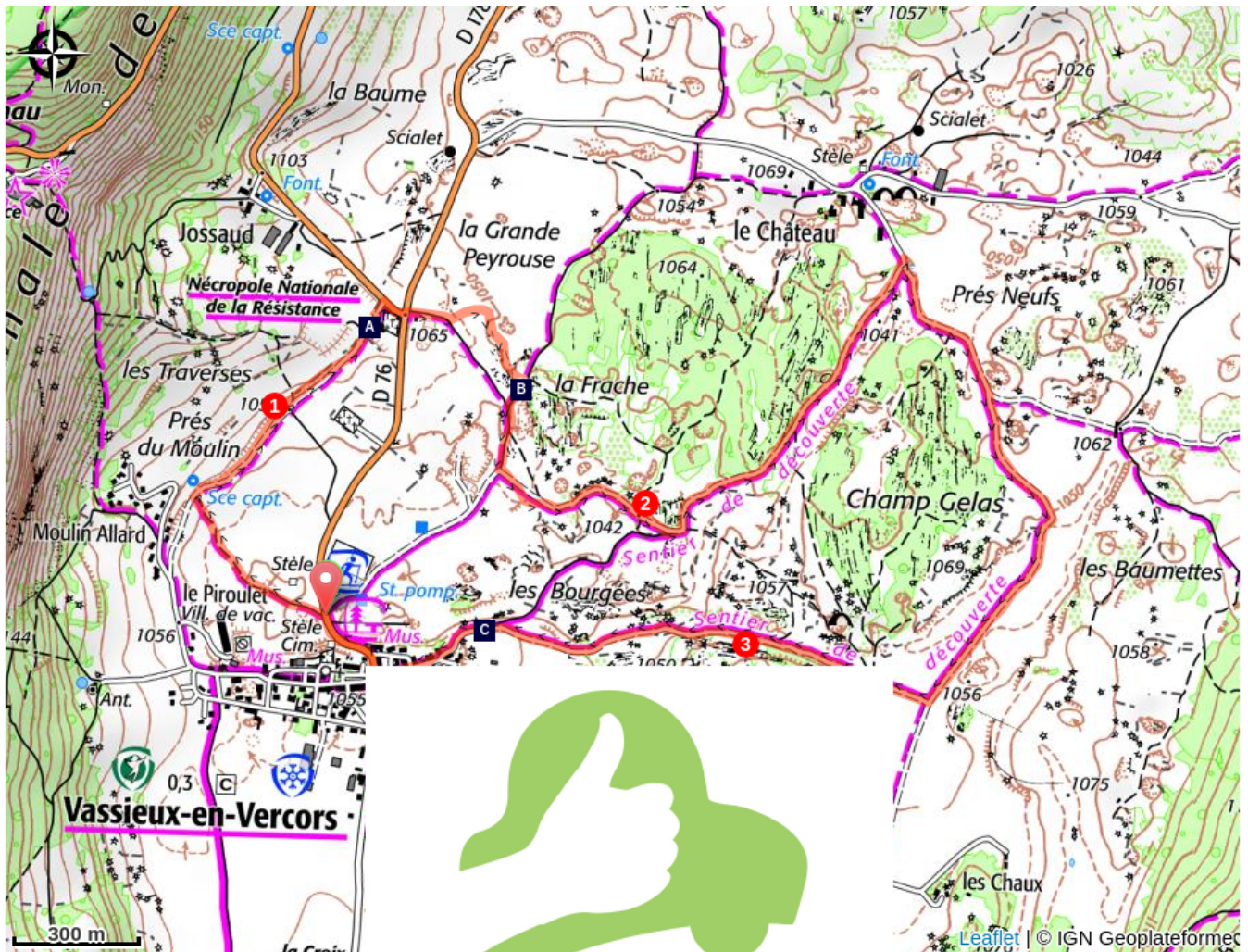
Départ : Vassieux-en-Vercors

Arrivée : Vassieux-en-Vercors

Balisage :  GTV à pied  PR

1. Départ de **Vassieux-en-Vercors**, rejoindre le carrefour de **Pourlette** puis traverser la route pour partir à gauche au milieu d'un pré en direction du lotissement. Bien suivre le balisage jaune-vert jusqu'à la **Nécropole**.
2. De là, traverser la route et atteindre **La Grande Peyrousse, La Frache** et **La Mare**.
3. Continuer la promenade en passant par **Le Bouchet, Pisse-Chien** puis **Les Bourgets**, avant de retrouver le village.

Sur votre chemin...



La Nécropole de Vassieux-en-Vercors (A)

Les moulins à vent (C)

Plateau de Vassieux-en-Vercors (B)

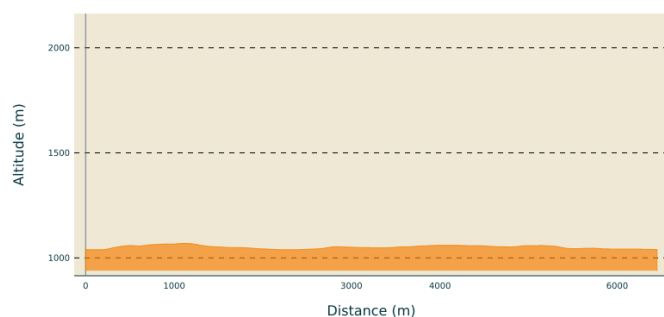
Toutes les infos pratiques

⚠️ Recommandations

Utilisez les passages aménagés pour franchir les clôtures, refermez les portails et barrières derrière vous.

Restez sur les chemins balisés c'est aussi respecter la propriété privée.

Profil altimétrique



Altitude min 1039 m
Altitude max 1069 m

Transports

En Bus :

Cars Région Drôme Ligne N° 18004

Cars Région Isère -Ligne N°T64 puis T66 et enfin Vil08

Cars Transaltitude Taco

Le calculateur d'itinéraire multimodal OÙRA vous donne accès à toutes les correspondances entre les trains régionaux, transports urbains et ligne de bus départementale : <https://www.oura.com/>

En Autostop :

Possibilité d'aller et/ou retour en autostop avec Rezo Pouce au départ ou à destination de Grenoble, Villard, Corrençon, etc. (retrouvez la carte des arrêts sur www.rezopouce.fr) ↗

En covoiturage :

Proposez ou réservez votre covoiturage avec la plateforme régionale Mov'Ici.

Lieux de renseignement

OTI Vercors-Drôme - Bureau La Chapelle-en-Vercors
Place Pietri, 26 420 La Chapelle-en-Vercors

info@vercors-drome.com

Tel : 04 75 48 22 54

<http://www.vercors-drome.com/>

Accès routier

De Villard de Lans, suivre la direction de la Chapelle en Vercors en empruntant la D531 puis bifurquez sur la gauche en prenant la D103. Aux Barraques en Vercors, prendre la D518 direction Vassieux en Vercors. A la Chapelle en Vercors prenez la D178. Le départ de la randonnée se trouve sur la parking du stade de foot à l'entrée du village de Vassieux en Vercors.

Parking conseillé

Stade de Foot (Pourlette) ou au Village

Sur votre chemin...



La Nécropole de Vassieux-en-Vercors (A)

Après le village de Vassieux, découvrez la Nécropole, où sont enterrés l'ensemble des victimes civiles et militaires des événements de Vassieux. Outre les habitants du village, les tombes nous montrent que la résistance en Vercors était un vaste mouvement, civil et militaire et qui regroupait des hommes et des femmes de nombreuses nationalités. Sur les plaques, on voit des noms de soldats et de maquisards russes, polonais, algériens, anglais ou américains. Deux carcasses des planeurs avec lesquels les soldats allemands ont débarqué sont exposées en dehors de l'enceinte. Le Mémorial de la Résistance géré par le parc du Vercors et le musée départemental de la Résistance permettent d'en savoir plus sur le maquis du Vercors.

Crédit photo : Focus outdoor



Plateau de Vassieux-en-Vercors (B)

Le plateau de Vassieux-en-Vercors est un paysage ouvert caractéristique des plateaux karstiques, l'eau de surface est quasi inexistante et les sols peu épais. L'eau s'infiltré dans le sous sol créant des réseaux souterrains dont l'exutoire connu est la source d'Arbois dans les Gorges de la Bourne. Cependant, les dolines, qui sont des dépressions où l'argile s'accumule permettant, quelque fois, la culture de céréales.

Crédit photo : S.M Booth



Les moulins à vent (C)

Au carrefour du Bourget, retournez-vous pour apercevoir sur l'horizon les deux tours ruinées du hameau de la Mure. Ce sont deux anciens moulins à vent. Vassieux en comptait 8 au total. Le dernier s'est arrêté de moudre en 1878. Il faut dire que ce vaste plateau ouvert au nord et au sud est particulièrement venté. Les moulins de Vassieux sont les seuls connus dans les Alpes.

Crédit photo : P.Mayade