

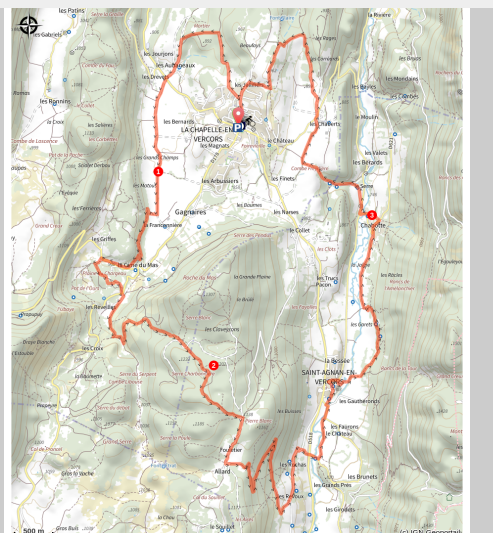
# Le Tour des Claveyrons (Base VTT FFCT Royans Vercors - parcours n°10)



Vercors-Drôme - La Chapelle-en-Vercors



Balade VTT en famille (PNRV)



*Découvrez à la force de vos mollets  
quelques unes des richesses  
patrimoniales et paysagères de ce  
secteur du Vercors resté sauvage et  
authentique !*

Jolis sentiers en forêt, descente rapide et  
originale en partie sur terrain sableux.

## Infos pratiques

Pratique : À VTT

Durée : 2 h 30

Longueur : 25.1 km

Dénivelé positif : 786 m

Difficulté : Difficile

Type : Boucle

Thèmes : espaces naturels,  
Histoire et patrimoine

# Itinéraire

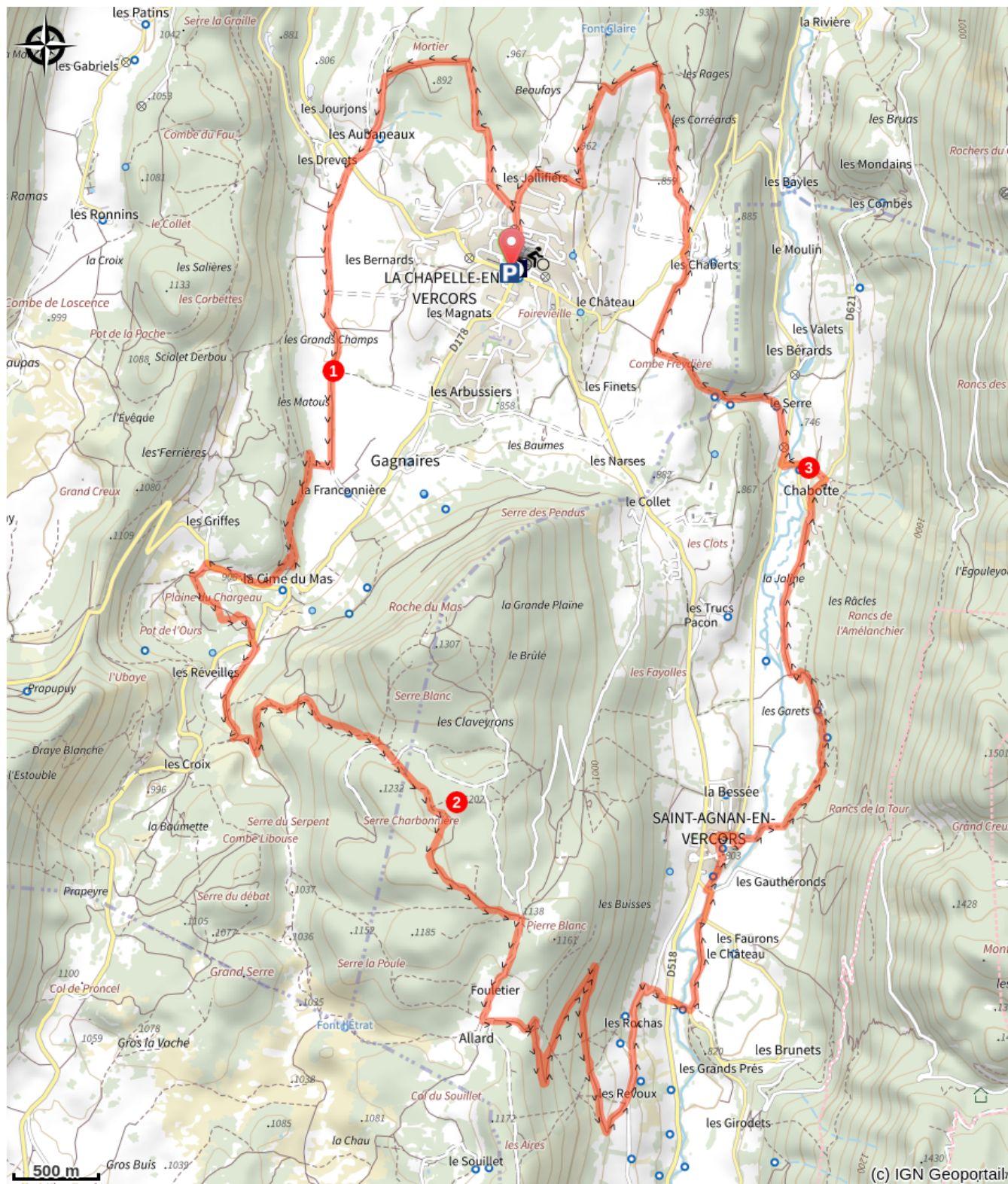
Départ : La Chapelle-en-Vercors

Arrivée : La Chapelle-en-Vercors

Balisage :  GRP  GTV VTT  PR

1. Le départ s'effectue depuis l'Office de tourisme de **La Chapelle-en-Vercors** (place centrale). Passer par **Les Bruyères, Rea Biquet, Mortier, Les Grands Chemins, Les Matous, Les Talivières, La Franconnière, Le Chargeau, Les Réveilles, Libouse, Combe Libouse.**
2. Quitter la GTV pour prendre la direction de **Serre Charbonnière, Pierre Blanc, Fouletier, Les Meunières.**
3. Le retour vers le point de départ s'amorce via **Saint-Agnan-en-Vercors**, en passant par **Les Meunières, Chemin de l'Herbe.** Continuer par **Les Raymonds, Les Racles, Chabotte, Le Serre, Freydière, Les Chaux, Les Chaberts, Le Lauzet, Les Bruyères** et enfin la place centrale de **La Chapelle-en-Vercors.**

# Sur votre chemin...



La reconstruction du village (A)



# Toutes les infos pratiques

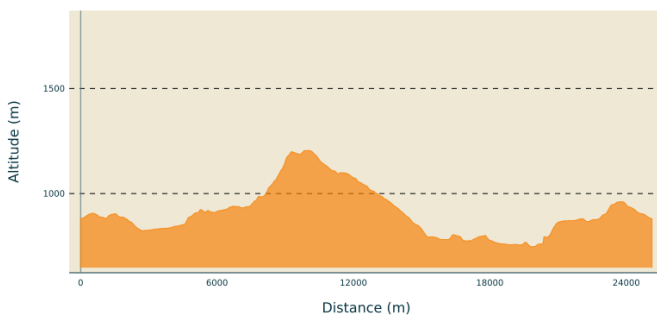
## ⚠️ Recommandations

Utilisez les passages aménagés pour franchir les clôtures, refermez les portails et barrières.

Restez sur les chemins balisés c'est aussi respecter la propriété privée.

Attention, prudence aux traversées de routes départementales notamment !

## Profil altimétrique



Altitude min 747 m  
Altitude max 1205 m

## Transports

### En bus :

Avec les cars Région prendre la ligne 05 Valence-Vassieux-en-Vercors

Transdrôme: service de transport à la demande après un trajet en transport en commun. Prise en charge personne en fauteuil roulant : Réservation au 0810 26 26 07

### En Autostop :

Possibilité d'aller et/ou retour en autostop avec Rezo Pouce (retrouvez tous les arrêts Vercors sur [www.rezopouce.fr](http://www.rezopouce.fr)) ↴

↴

### En covoiturage :

Proposez ou réservez votre covoiturage avec la plateforme régionale Mov'Ici.

## Accès routier

Depuis Villard-de-Lans, suivre la D 215 puis la D 531 jusqu'au Pont de la Goule Noire (route des Gorges de la Bourne). De là, emprunter la D 103 puis la D 518 jusqu'à la Chapelle-en-Vercors.

Depuis Sainte-Eulalie-en-Royans, emprunter la D 518 par la route des Goulets jusqu'au village de la Chapelle-en-Vercors.

## Parking conseillé

Au centre du village.

## **Lieux de renseignement**

OTI Vercors-Drôme - Bureau La  
Chapelle-en-Vercors  
Place Pietri, 26 420 La Chapelle-en-  
Vercors

[info@vercors-drome.com](mailto:info@vercors-drome.com)

Tel : 04 75 48 22 54

<http://www.vercors-drome.com/>

# Sur votre chemin...

---



## La reconstruction du village (A)

Le début de la randonnée vous fait passer devant l'église. Son clocher (classé) du XIII<sup>e</sup> siècle est un des rares bâtiments qui a échappé aux bombardements et à l'incendie du village au mois de juillet 1944. Si les maisons ont toutes une architecture similaire, c'est parce qu'elles furent entièrement reconstruites à partir de 1948. C'est dans des bâtiments provisoires (certains sont encore visibles à la sortie du village en direction de Vassieux) que les habitants ont vécu pendant six années pour certains, en particulier les très froids hivers 1946 et 47.  
Crédit photo : E. Charron