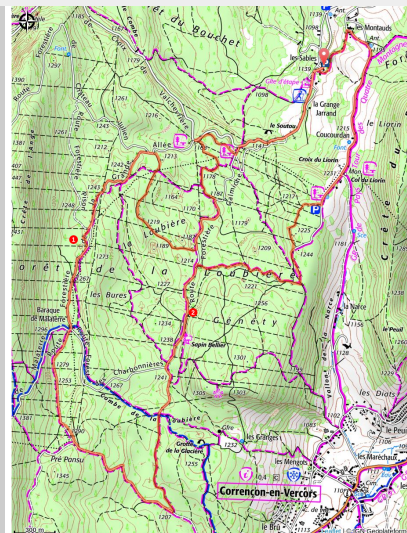


La boucle de Malaterre (Villard-de-Lans Corrençon n° 41)

4 Montagnes - Villard-de-Lans



(JL_Armand)



Sur le parcours, vous passerez près de l'auberge de Malaterre où le temps semble s'être arrêté au début du siècle dernier.

Cette ancienne cabane de bûcheron abrite une sorcière qui se fera un plaisir de vous conter les merveilles du Dauphiné autour d'une belle tarte aux myrtilles faite maison !

Circuit facile dans la forêt de Bois Barbu en direction de l'auberge de Malaterre, pour y découvrir ses histoires merveilleuses.

Variante possible pour monter au belvédère de Château-Julien ou liaison sur la porte de Corrençon.

Infos pratiques

Pratique : À VTT

Durée : 1 h

Longueur : 13.6 km

Dénivelé positif : 315 m

Difficulté : Facile

Type : Boucle

Thèmes : Accessible en transport en commun, Agriculture et Savoir faire, Histoire et patrimoine

Itinéraire

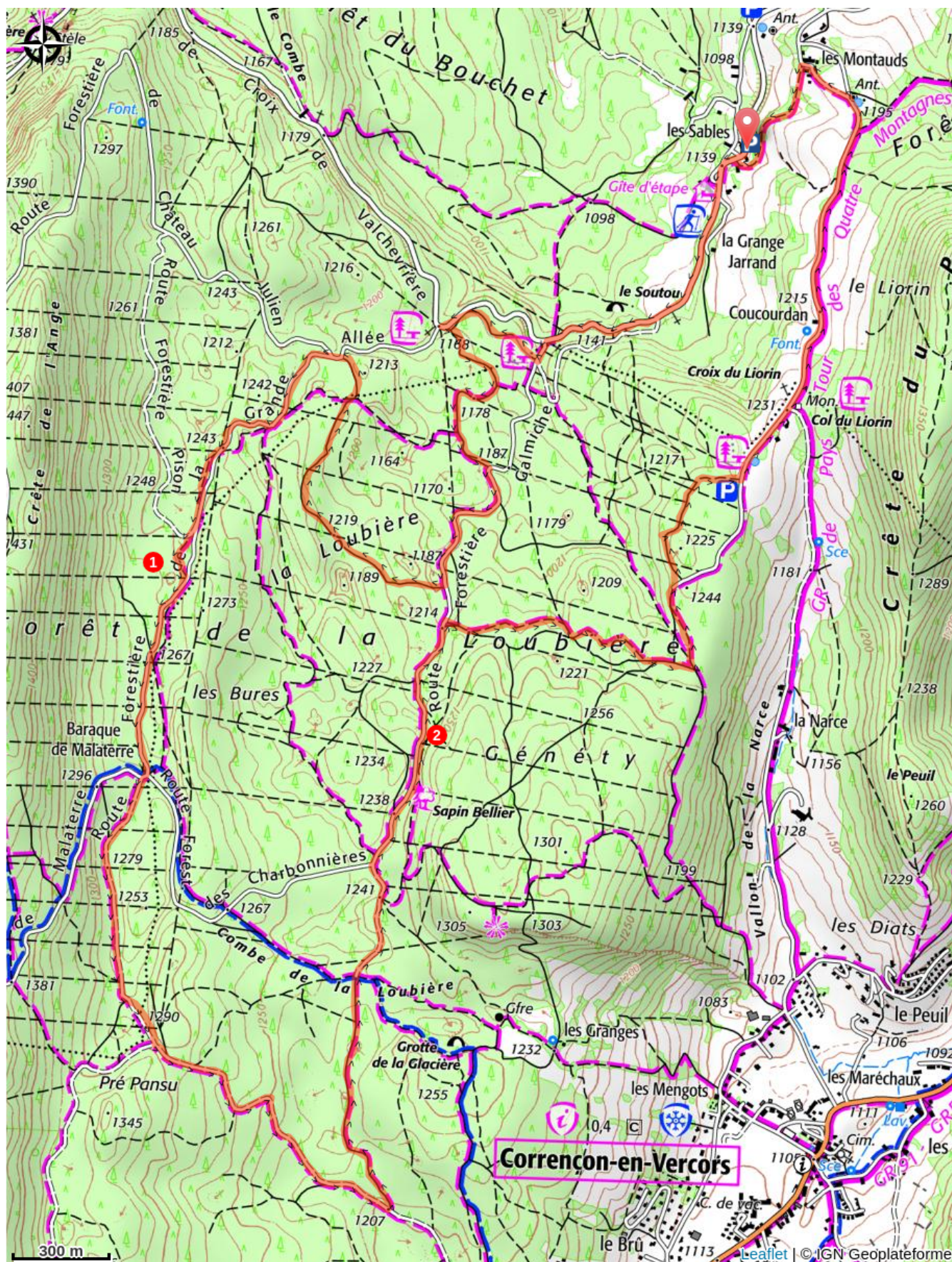
Départ : Villard-de-Lans - Porte de Bois Barbu

Arrivée : Villard-de-Lans - Porte de Bois Barbu

Balisage :  GRP  GTV VTT  PR

1. Depuis Bois Barbu, prendre la direction Les Sables, Galmiche, Malaterre, Pré Pansu puis Camplong.
2. Poursuivre via Carrefour de la Glacière, Charbonnières, Le Sapin Bélier, La Loubière, Génétty, Le Col du Liorin et enfin votre point de départ

Sur votre chemin...



Toutes les infos pratiques

⚠️ Recommandations

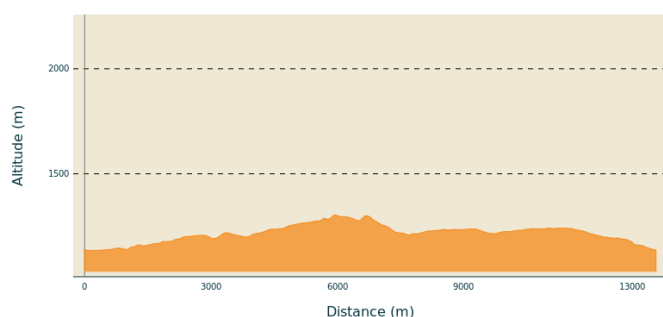
Utilisez les passages aménagés pour franchir les clôtures, refermez les portails et barrières, restez sur les chemins balisés.

Rester sur les chemins balisés c'est aussi respecter la propriété privée.

VTTistes, vous allez plus vite que les piétons et les cavaliers ! Pour éviter les accidents, ralentissez, avertissez et céder le passage en vous croisant.

Circuit accessible, sous réserve de conditions d'enneigement et météorologiques favorables.

Profil altimétrique



Altitude min 1134 m
Altitude max 1305 m

Transports

En train :

Gare SnCF de Grenoble
Calcul d'itinéraire (train et bus) : <https://www.oura.com/>

En bus :

Avec les cars Régions prendre la [ligne T64](#) depuis Grenoble jusqu'à Corrençon ou la [ligne T65](#) par Engins pour rejoindre Lans, puis la ligne T64 jusqu'à Corrençon.

En Autostop :

Possibilité d'aller et/ou retour en autostop avec Rezo Pouce depuis Autrans-Méaudre, Lans-en-Vercors, Grenoble et le Royans-Vercors (retrouvez tous les arrêts Vercors sur www.rezopouce.fr) ↵

↵

En covoiturage :

Proposez ou réservez votre covoiturage avec la plateforme régionale [Mov'Ici](#).

Lieux de renseignement

Office de tourisme de Corrençon-en-Vercors
Le village, 38250 Corrençon-en-Vercors
Tel : 04 76 95 81 75
<http://www.villarddelans-correnconenvercors.com>

Office de tourisme de Villard-de-Lans
101 place Mure-Ravaud, 38250 Villard-de-Lans
Tel : 04 76 95 10 38
<http://www.villarddelans-correnconenvercors.com>

Accès routier

Depuis Villard-de-Lans, prendre la D215 en direction de Corrençon-en-Vercors, puis au rond point prendre direction Bois Barbu via la D215C.

Parking conseillé

Parking Bois Barbu