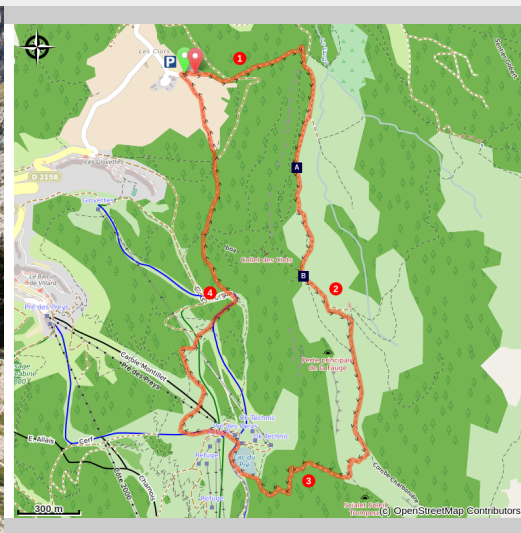


Le lac des prés et le vallon de la Fauge

4 Montagnes - Villard-de-Lans



(V. Giry)



Randonnée au coeur du splendide vallon de la Fauge et partez découvrir les nombreuses richesses naturelles de ce secteur si particulier.

Entre sous-bois et alpages, le vallon de la Fauge offre une véritable mosaïque de paysages étonnants au fil des saisons.

Infos pratiques

Pratique : À pied

Durée : 2 h 30

Longueur : 6.8 km

Dénivelé positif : 374 m

Difficulté : Moyen

Type : Boucle

Thèmes : Faune, Flore, Géologie, Histoire et patrimoine, Pastoralisme, Point de vue

Itinéraire

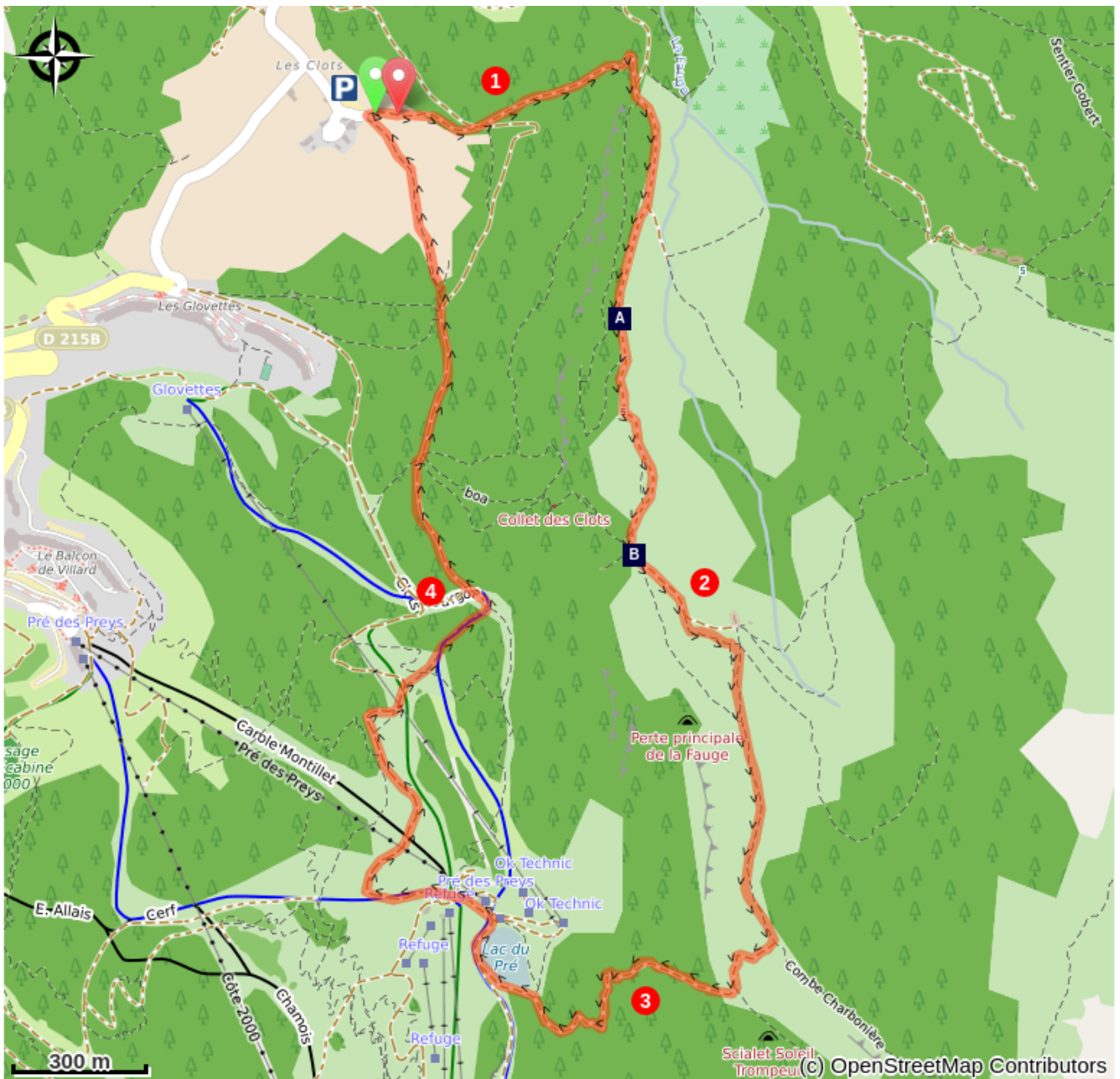
Départ : Parking des Clots

Arrivée : Parking des Clots

Balisage :  GR  GTV à pied  PR

1. Départ depuis le **Parking des Clots (1230 m)**, rejoindre **La Fauge**.
2. Parcourir le vallon de la Fauge pour atteindre l'**Abri de la Fauge** puis la **Bergerie de la Fauge**. Continuer au sud jusqu'au carrefour des **Banchauds**.
3. Ne ratez pas la bifurcation par le sentier qui monte alors progressivement en lacets pour rejoindre **Le Lac des Prés (1536 m)** point haut de cette randonnée.
4. Le retour au **Parking des Clots** s'effectue ensuite en passant par le croisement **Sous le Lac** pour descendre jusqu'à **La Cote 1336 mètres** puis **L'Aversin**.

Sur votre chemin...



🏃 Entrainement des athlètes (A)

🏠 Abri de la Fauge (B)

Toutes les infos pratiques

⚠️ Recommandations

Utilisez les passages aménagés pour franchir les clôtures, refermez les portails et barrières.

Restez sur les chemins balisés c'est aussi respecter la propriété privée.

Attention passages délicats et glissants par temps de pluie !

Ne traversez pas les prairies de fauche ou les champs cultivés.

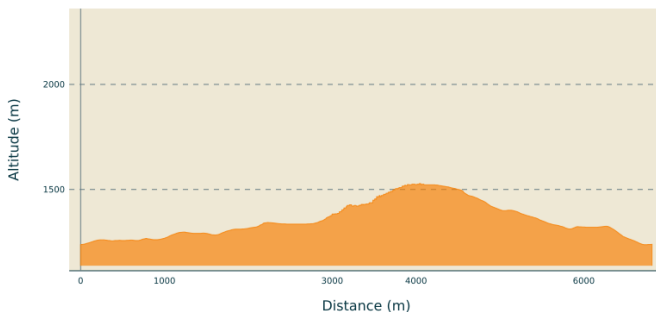
Veillez à ce que la faune ne soit pas effrayée par votre présence.

Respectez les bergeries, les refuges et les cabanes-abris.

Ramassez vos déchets, soyez nature.

Attention, durant toute la période d'estive qui peut s'étendre de Mai à Octobre, les chiens sont INTERDITS par arrêté municipal sur certaines zones d'alpages, MÊME TENUS EN LAISSE !

Profil altimétrique



Altitude min 1237 m
Altitude max 1528 m

Transports

Bus : départ gare de Grenoble par ligne [Transisère ligne 5110](#) jusqu'à Saint-Nizier-du-Moucherotte puis Villard-de-Lans.

Accès routier

Depuis Lans-en-Vercors, suivre la D531 en direction de Villard-de-Lans. Emprunter ensuite la D515 puis la D215B, en direction du Balcon de Villard. Poursuivre jusqu'aux Glovettes et rejoindre le Parking des Clots.

Parking conseillé

Parking au hameau des Clots.

Lieux de renseignement

Office de tourisme de Villard-de-Lans
101 place Mure-Ravaud, 38250 Villard-
de-Lans

Tel : 04 76 95 10 38

[http://www.villarddelans-
correnconenvercors.com](http://www.villarddelans-correnconenvercors.com)

Sur votre chemin...



🏃 Entrainement des athlètes (A)

Le vallon de la Fauge est un lieu régulier d'entraînement pour les athlètes du Vercors. "Lors des chaudes journées estivales, durant lesquelles l'essentiel du volume annuel d'entraînement est effectué par les biathlètes, nous avons souvent des séances d'entraînement longues à faire. L'objectif n'est pas la recherche de la performance mais uniquement de faire fonctionner le corps longtemps à basse intensité afin que se développe tout le réseau capillaire, que se multiplient les mitochondries etc... Afin d'allier le tir dans ces journées d'entraînement, il m'arrive parfois de demander l'assistance d'un coach pour emmener mon matériel à Corrençon, sur le stand de tir et de l'y retrouver à l'aide d'un moyen d'entraînement." Marie Dorin-Habert



Abri de la Fauge (B)

L'abri de la Fauge est une grande cabane non gardée. Disposant d'une cheminée, elle peut accueillir 20 personnes. Elle est nommée d'après le vallon de la Fauge.
Crédit photo : PNRV