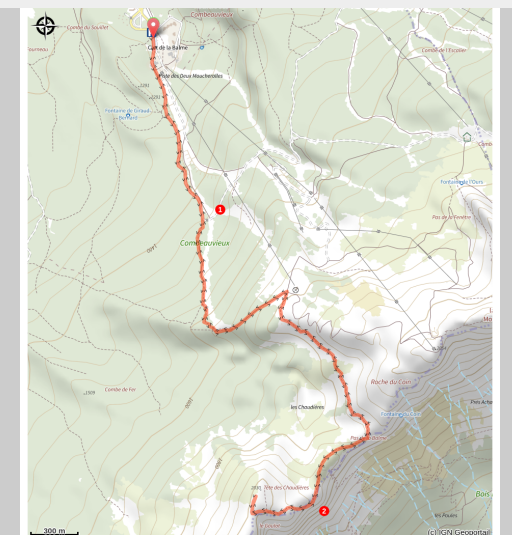


# La Tête des Chaudières

4 Montagnes - Corrençon-en-Vercors



Tête des Chaudières (V.Giry)



*La Tête des Chaudières vous offre un beau point de vue sur les sommets environnants du Vercors et bien au-delà*

Le panorama époustouflant vous fera oublier que la montée est raide.

## Infos pratiques

Pratique : À pied

Durée : 4 h 30

Longueur : 10.3 km

Dénivelé positif : 841 m

Difficulté : Difficile

Type : Aller-retour

Thèmes : Accessible en transport en commun, Faune, Point de vue, Sommet

# Itinéraire

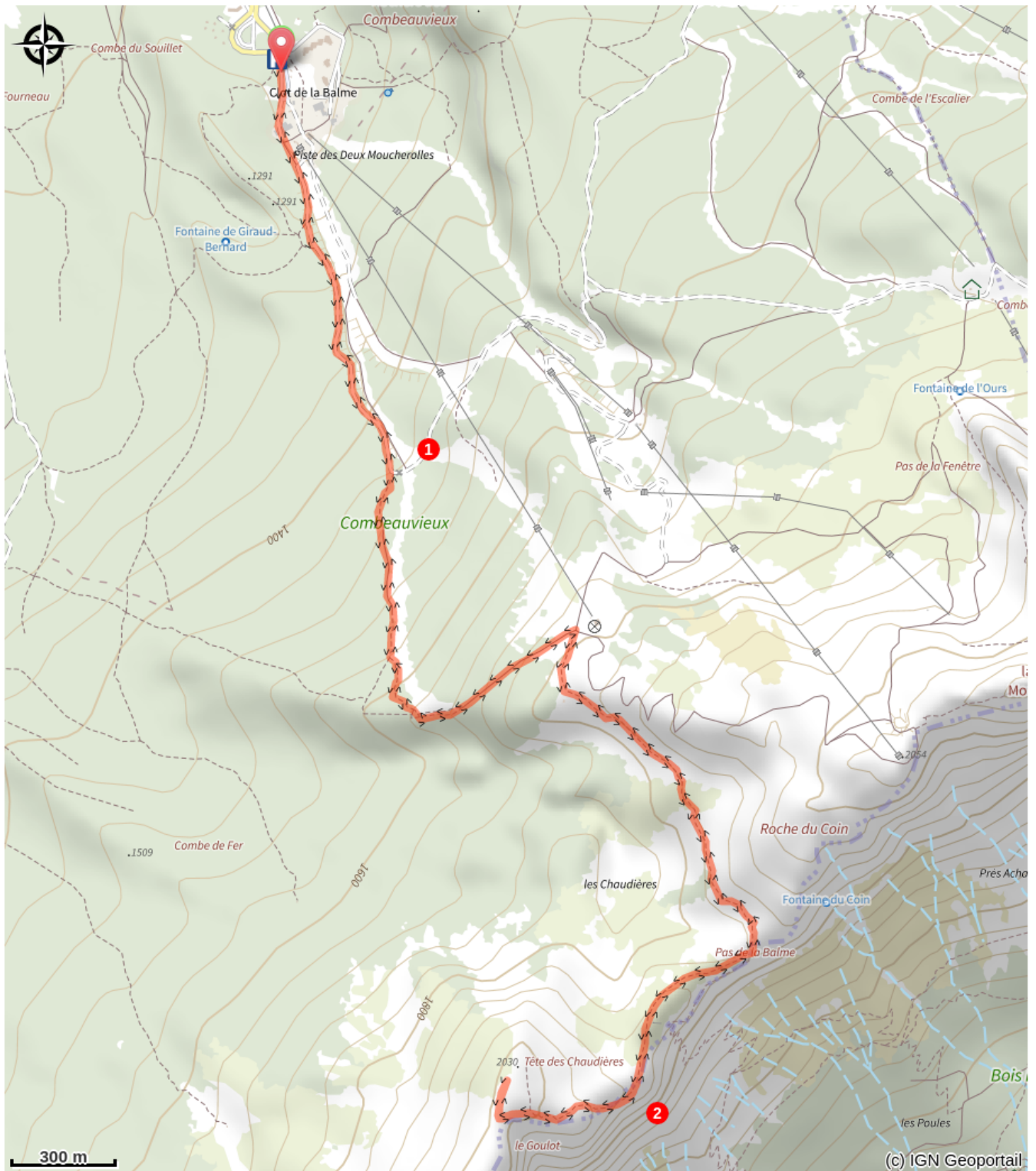
Départ : Clos de la Balme-Corrençon

Arrivée : Clos de la Balme-Corrençon

Balisage :  PR

1. Depuis le parking du **Clos de la Balme**, direction **Combeauvieux**, puis le **Pas de la Balme**, avant d'atteindre le sommet de la **Tête des Chaudières**.
2. Pour le retour, vous empruntez le même sentier.

# Sur votre chemin...

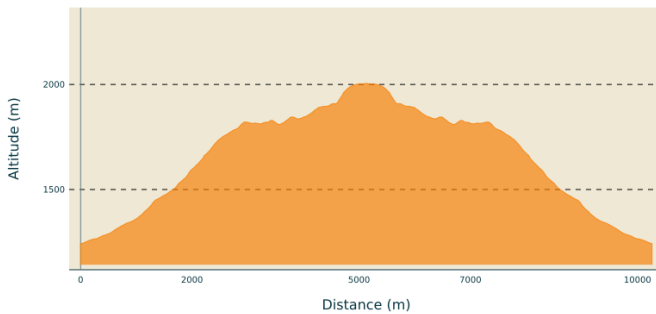


# Toutes les infos pratiques

## ⚠️ Recommandations

Utilisez les passages aménagés pour franchir les clôtures, refermez les portails et barrières.  
Restez sur les chemins balisés, afin de respecter la propriété privée.

## Profil altimétrique



Altitude min 1242 m  
Altitude max 2005 m

## Transports

### [Gare SNCF de Grenoble](#)

#### En Bus:

Depuis Grenoble cars Région ligne T64 ou T65 jusqu'à Villard de Lans. Puis le T67 ou un transaltitude.

Vous pouvez calculer votre itinéraire sur: <https://www.rome2rio.com/>

#### En Autostop :

Possibilité d'aller et/ou retour en autostop avec Rezo Pouce depuis Villard, Corrençon et Grenoble (retrouvez tous les arrêts Vercors sur [www.rezopouce.fr](http://www.rezopouce.fr)) ↴

#### En covoiturage :

Proposez ou réservez votre covoiturage avec la plateforme régionale Mov'Ici.

## Accès routier

Depuis Villard de Lans, suivre la direction de Corrençon, puis du Clos de la Balme.

## Parking conseillé

Clos de la Balme

## **Lieux de renseignement**

Office de tourisme de Corrençon-en-Vercors

Le village, 38250 Corrençon-en-Vercors

Tel : 04 76 95 81 75

<http://www.villarddelans-correnconenvercors.com>