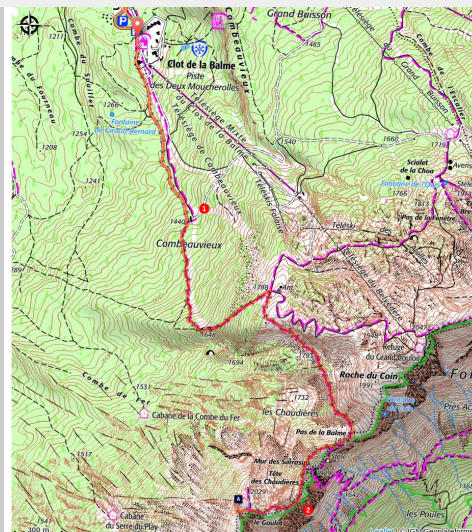



La Tête des Chaudières

4 Montagnes



Tête des chaudières (Véronique Giry)

La Tête des Chaudières vous offre un beau point de vue sur les sommets environnants du Vercors et bien au-delà

Le panorama époustouflant vous fera oublier que la montée est raide.

Infos pratiques

Pratique : À pied

Durée : 4 h 30

Longueur : 10.3 km

Dénivelé positif : 841 m

Difficulté : Difficile

Type : Aller-retour

Thèmes : Accessible en transport en commun, Faune, Point de vue, Sommet

Itinéraire

Départ : Clos de la Balme-Corrençon

Arrivée : Clos de la Balme-Corrençon

Balisage :  PR

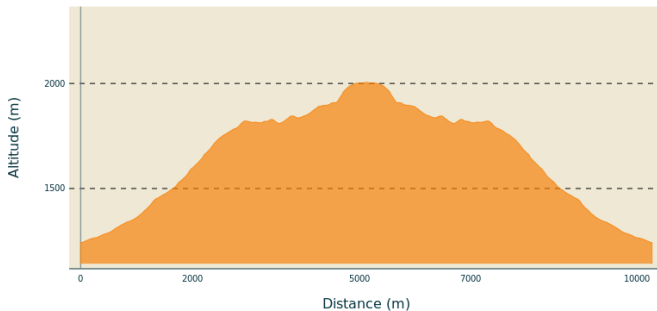
1. Depuis le parking du **Clos de la Balme**, direction **Combeauvieux**, puis le **Pas de la Balme**, avant d'atteindre le sommet de la **Tête des Chaudières**.
2. Pour le retour, vous empruntez le même sentier.

Toutes les informations pratiques

Recommandations

Utilisez les passages aménagés pour franchir les clôtures, refermez les portails et barrières.
Restez sur les chemins balisés, afin de respecter la propriété privée.

Profil altimétrique



Altitude min 1242 m
Altitude max 2005 m

Transports

En train :

Gare SNCF de Grenoble

En bus :

avec les cars Région [T64](#) par Engins ou [T65](#) par Saint-Nizier-du-Moucherotte pour rejoindre Villard puis Corrençon.

Le calculateur d'itinéraire multimodal OÙRA vous donne accès à toutes les correspondances entre les trains régionaux, transports urbains et ligne de bus départementale : <https://www.oura.com/>

En Autostop :

Possibilité d'aller et/ou retour en autostop avec Rezo Pouce depuis Villard, Lans et Grenoble (retrouvez tous les arrêts Vercors sur www.rezopouce.fr)

En covoiturage :

Proposez ou réservez votre covoiturage avec la plateforme régionale [Mov'Ici](#).

Accès routier

Depuis Villard de Lans, suivre la direction de Corrençon, puis du Clos de la Balme.

Parking conseillé

Clos de la Balme

 **Lieux de renseignement**

Office de tourisme de Corrençon-en-Vercors

Le village, 38250 Corrençon-en-Vercors

Tel : 04 76 95 81 75

<http://www.villarddelans-correnconenvercors.com>

Sur votre route...



Pas de la Balme (A)

Point de passage entre le Trièves et le secteur des 4 montagnes, le Pas de la Balme offre une vue à 360 sur les sommets alentours.

Crédit : Véronique Giry



Tête des chaudières (B)

Un sommet surplombant Corrençon et le Trièves qui vous permettra d'admirer un point de vue superbe sur la Grande Moucherolle et les deux sœurs.

Crédit : Véronique Giry