Le Sapin Bellier - Malaterre

4 Montagnes

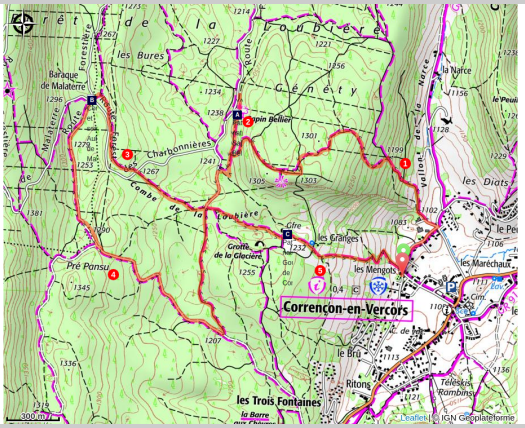

(Adelinev38)

Venez profiter de la fraîcheur des sous-bois pour partir à la découverte de cette forêt un peu féérique.

Des beaux panoramas sur le balcon Est du Vercors pourront s'offrir à vous.

Infos pratiques

Pratique : À pied

Durée : 4 h

Longueur : 9.0 km

Dénivelé positif : 383 m

Difficulté : Moyen

Type : Boucle

Thèmes : Accessible en transport en commun, Géologie, Point de vue

Itinéraire

Départ : Corrençon-en-Vercors (village)
Arrivée : Corrençon-en-Vercors (village)
Balisage : GTV VTT PR

1. Départ de **Corrençon-en-Vercors** village, rejoindre **Les Mengots** puis le **Vallon de la Narce** avant de bifurquer sur la gauche jusqu'à **Combe Verte**. Poursuivre en direction du **Sapin Bellier** en passant par **Charbonnières**.
2. Après avoir admiré le géant de cette forêt, revenir légèrement sur vos pas.
3. Puis rallier le **Carrefour de la Glacière**. Prendre à droite le sentier qui rejoint **Les Cavalles** et **Malaterre**.
4. De là, le chemin forestier part vers **Pré Pansu** avant de commencer à redescendre jusqu'à **Campalong**.
5. Partir alors sur la gauche et rejoindre le **Carrefour de la Glacière** puis **La Glacière** et **Les Granges**. La fin du circuit emprunte un joli sentier qui débouche aux **Mengots**, le village est dès lors tout proche.

Sur votre chemin…

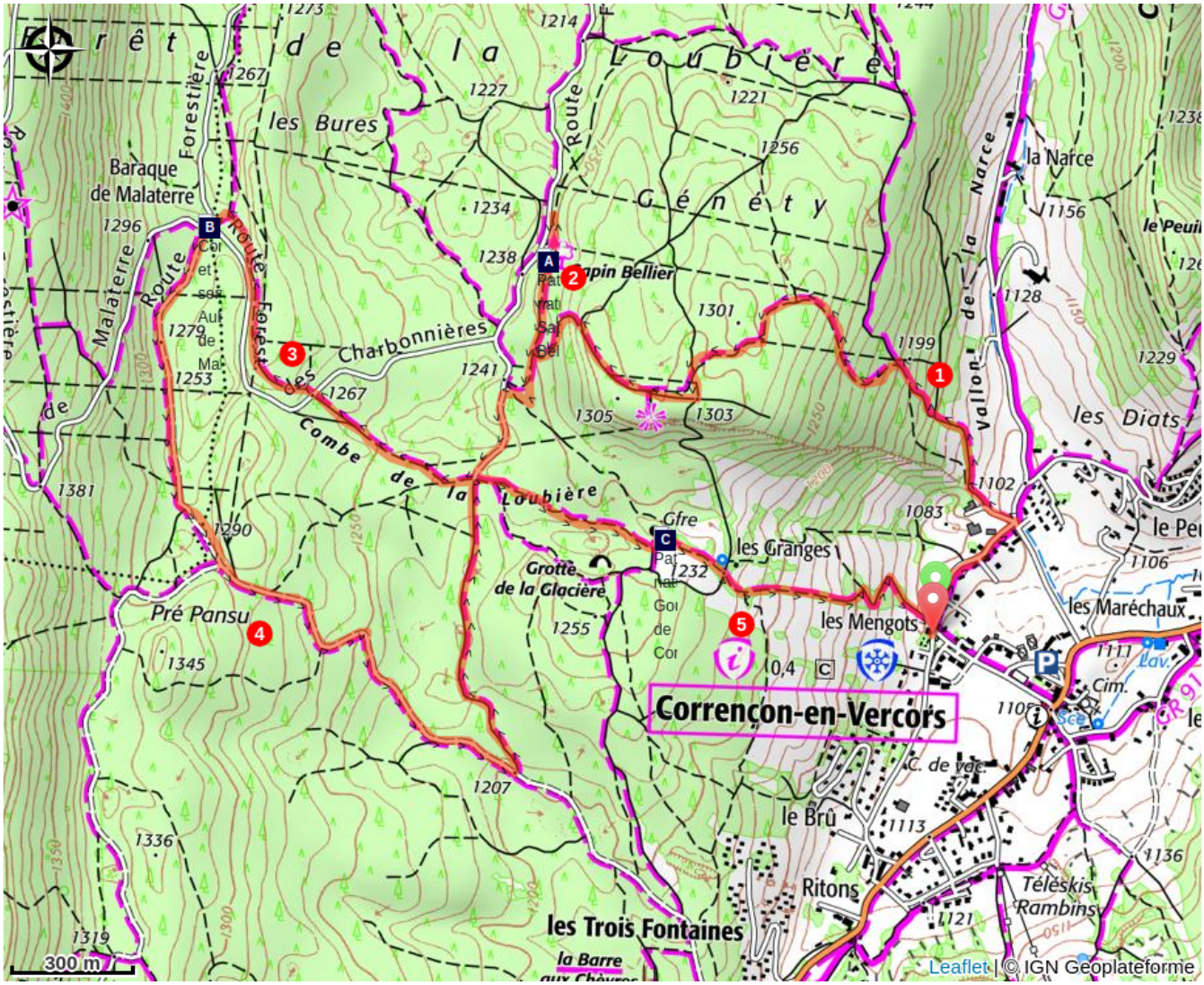

Sapin Bellier (A)
Auberge de Malaterre (B)
Gouffre de Corrençon (C)

Toutes les infos pratiques

⚠ Recommandations

Utilisez les passages aménagés pour franchir les clôtures, refermez les portails et barrières.

Rester sur les chemins balisés, c'est aussi respecter la propriété privée.

Profil altimétrique

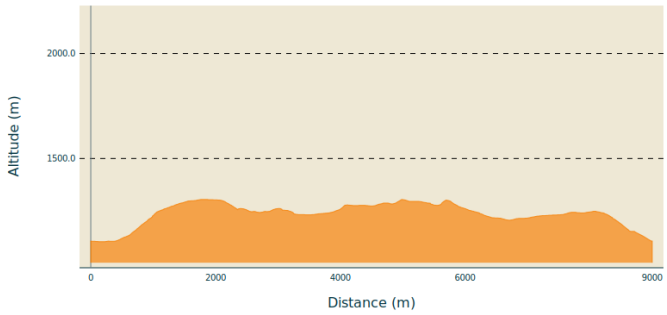

Altitude min 1104 m
Altitude max 1305 m

Transports

En train : Gare SNCF de Grenoble

En bus :
avec les cars Région T64 par Engins ou T65 par Saint-Nizier-du-Moucherotte pour rejoindre Villard puis Corrençon.

Le calculateur d'itinéraire multimodal OùRA vous donne accès à toutes les correspondances entre les trains régionaux, transports urbains et ligne de bus départementale : https://www.oura.com/

En Autostop :
Possibilité d'aller et/ou retour en autostop avec Rezo Pouce depuis Villard, Lans et Grenoble (retrouvez tous les arrêts Vercors sur www.rezopouce.fr)

En covoiturage :
Proposez ou reservez votre covoiturage avec la plateforme régionale Mov'Ici.

Accès routier

Depuis Villard-de-Lans prendre la direction de Corrençon-en-Vercors

Lieux de renseignement

Office de tourisme de Corrençon-en-Vercors
Le village, 38250 Corrençon-en-Vercors
Tel : 04 76 95 81 75
http://www.villarddelans-correnconenvercors.com

Sur votre chemin...

Sapin Bellier (A)

Le sapin Bellier désigne un arbre dit "d'élite", porte graines, droit, sain, beau, selon les termes des forestiers. Celui-ci a été préservé par un ancien forestier, Monsieur Bellier.
Jusqu'à ce jour ce bel arbre continue de croitre. Les forestiers le préservent avec fierté. C'est la vieillesse, la maladie ou la foudre qui décideront de son sort.
Le sapin Bellier a des conccurents imposants das d'autres forêts, mais ici il reste le "roi de la Loubière".
Mesures effectuées par l'ONF en 1993 :
- Circonférence : 3,60 mètres
- Hauteur : 41 mètres (équivalent à un bâtiment de 14 étages)
- Volume du tronc : 18 m3 (équivalent d'un lot de bois de charpente pour quatre habitations individuelles)
- Âge : 200 ans (mesuré à la vrille par carottage du tronc)
Crédit photo : Noémie Castaing/PNRV

Auberge de Malaterre (B)

La baraque de Malaterre a été construite par Séraphin en 1904. En 1989 les parents des propriétaires actuels décident de reprendre l'auberge et de s'adapter à ce lieu unique. Malaterre, terre de légendes porte le nom du gouffre très connu non loin de là.
Ici il n'y a jamais eu ni eau, ni électricité mais cette auberge accueille pourtant du public depuis maintenant plus de 36 ans.
Crédit photo : Noémie Castaing/PNRV

Gouffre de Corrençon (C)

Juste en dessous du chemin, l'entrée d'un scialet appelé gouffre de Corrençon vous permettra de découvrir une très jolie arche percée. Attention toute fois au terrain qui peut être glissant.
Crédit photo : Noémie Castaing/PNRV