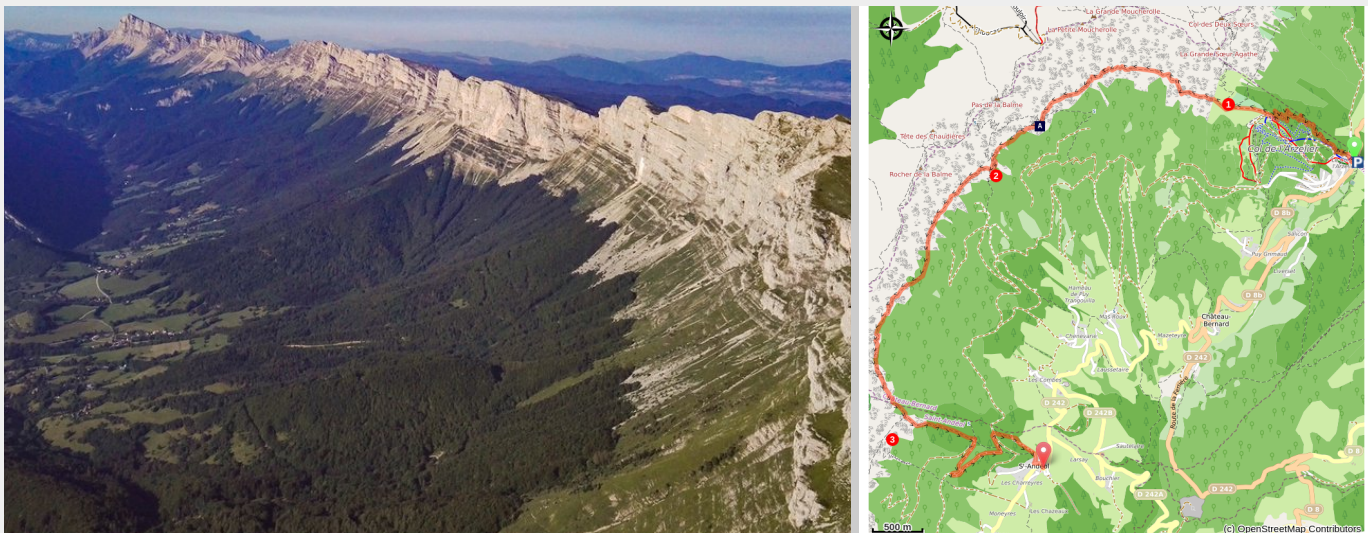


GTV à pied - Col de l'Arzelier / Saint-Andéol (étape 3)

Trièves - Château-Bernard

GTV



La chaîne du balcon Est (o_zanardi)

Infos pratiques

Pratique : Itinérance

Durée : 5 h

Longueur : 12.1 km

Dénivelé positif : 783 m

Difficulté : Difficile

Type : Traversée

Thèmes : Faune, Flore,
Géologie, Point de vue

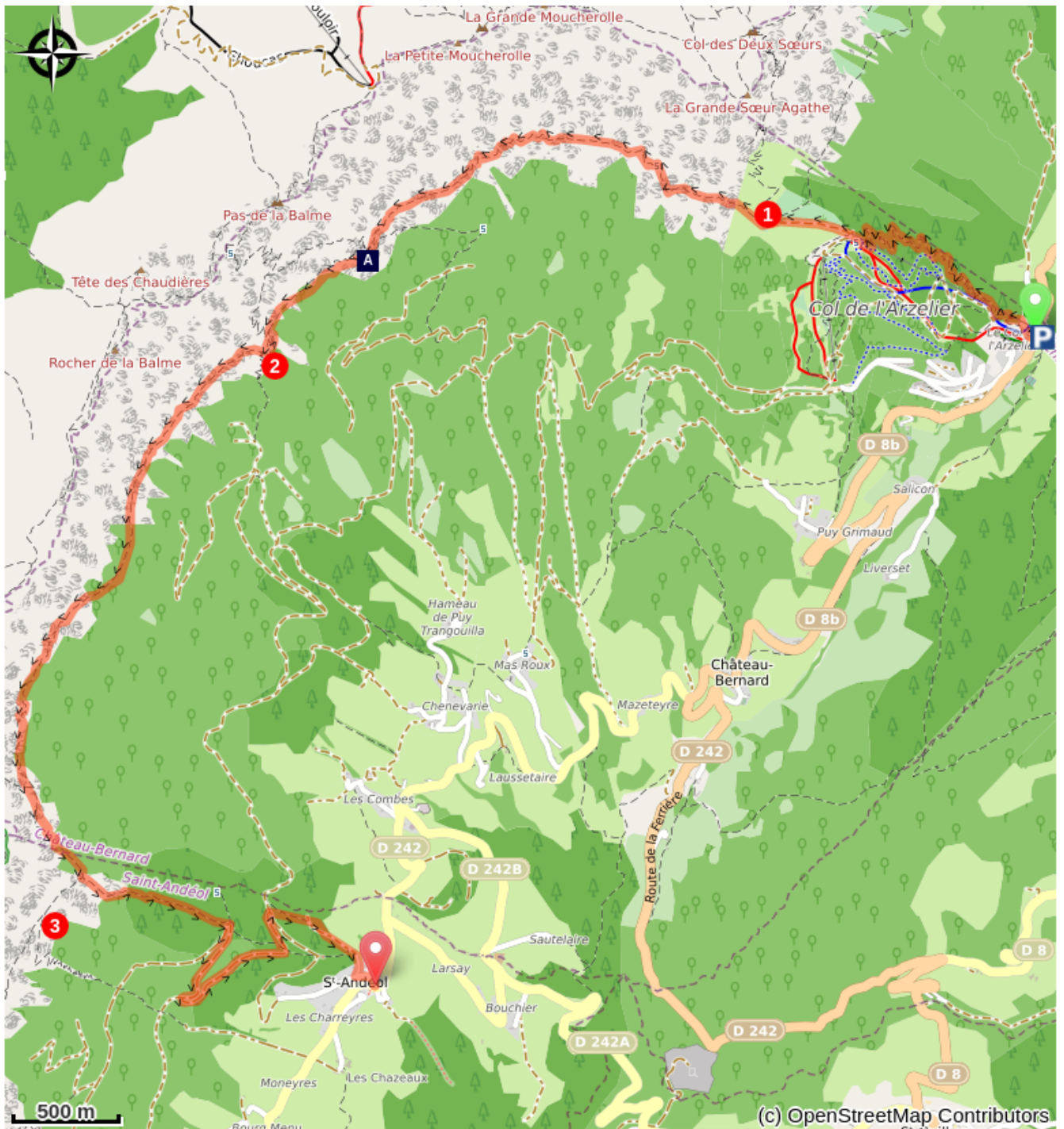
Itinéraire

Départ : Col de l'Arzelier

Arrivée : Saint-Andéol (village)

Balisage :  GTV à pied

Sur votre chemin...



Tétrasyre (A)

Toutes les infos pratiques

⚠️ Recommandations

Attention cette étape est impraticable l'hiver et très délicate au printemps en raison des coulées de neige et chutes de gros blocs !

Bien se renseigner sur les conditions d'enneigement avant de partir.

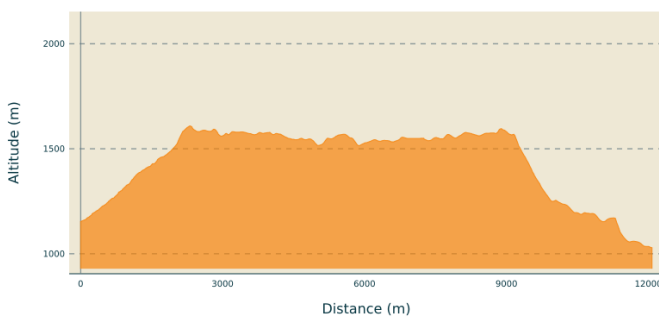
Attention, vous êtes momentanément sur des zones d'estives, peut-être allez vous rencontrer des chiens de protection des troupeaux, souvent des Patous.

Veillez à toujours contourner les troupeaux, tout en restant calme le temps que le chien de protection vous identifie, ne pas les caresser ou les menacer !

Utilisez les passages aménagés pour franchir les clôtures, refermez les portails et barrières, c'est aussi penser aux bergers et aux troupeaux.

Restez sur les chemins balisés c'est aussi respecter la propriété privée.

Profil altimétrique



Altitude min 1029 m
Altitude max 1609 m

Transports

[Gare Sncf de Grenoble](#)

Ligne **TransIsère n° 4500**, descente à Monestier-de-Clermont arrêt La Poste, puis au Collège prendre la ligne **MON 05** direction Château-Bernard. Plus d'informations sur les horaires sur le site : [Transisère](#)

Accès routier

Depuis Grenoble, prendre l'A51 vers le sud jusqu'à Monestier-de-Clermont, puis prendre la direction de Château-Bernard par la D8 et la D242.

Parking conseillé

Col de l'Arzelier

Lieux de renseignement

Office de tourisme du Trièves, Gresse-
en-Vercors

43, route du Grand-Veymont, 38650
Gresse-en-Vercors

tourisme@gresse-en-vercors.fr

Tel : 04 82 62 63 50

<http://www.trieves-vercors.fr/>

Sur votre chemin...



Tétras Lyre (A)

Ce carrefour tire son nom du Tétras Lyre. Cet oiseau sédentaire est l'un des symboles du Parc naturel régional du Vercors. Il figure sur le logo du parc, en compagnie de la tulipe sauvage. En période de reproduction (avril-mai) le coq chante au lever du jour. Mais ne cherchez pas à le voir et surtout restez sur les chemins, car cette espèce remarquable est très sensible au dérangement.

Crédit photo : PNRV