

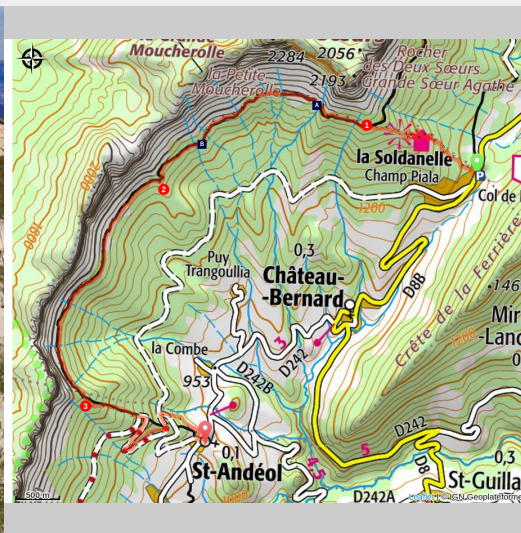
GTV à pied - Col de l'Arzelier / Saint-Andéol (étape 3)

Trièves - Château-Bernard

GTV



La chaîne du balcon Est (o_zanardi)



Un itinéraire au pied de l'imposante chaîne des balcons Est du Vercors et qui surplombe le village de Château-Bernard.

Un sentier suspendu qui vous permettra d'admirer l'incroyable vue sur la chaîne septentrionale du Vercors jusqu'au village de Saint-Andéol.

Infos pratiques

Pratique : Itinérance

Durée : 5 h

Longueur : 12.1 km

Dénivelé positif : 783 m

Difficulté : Difficile

Type : Traversée

Thèmes : Faune, Flore,
Géologie, Point de vue

Itinéraire

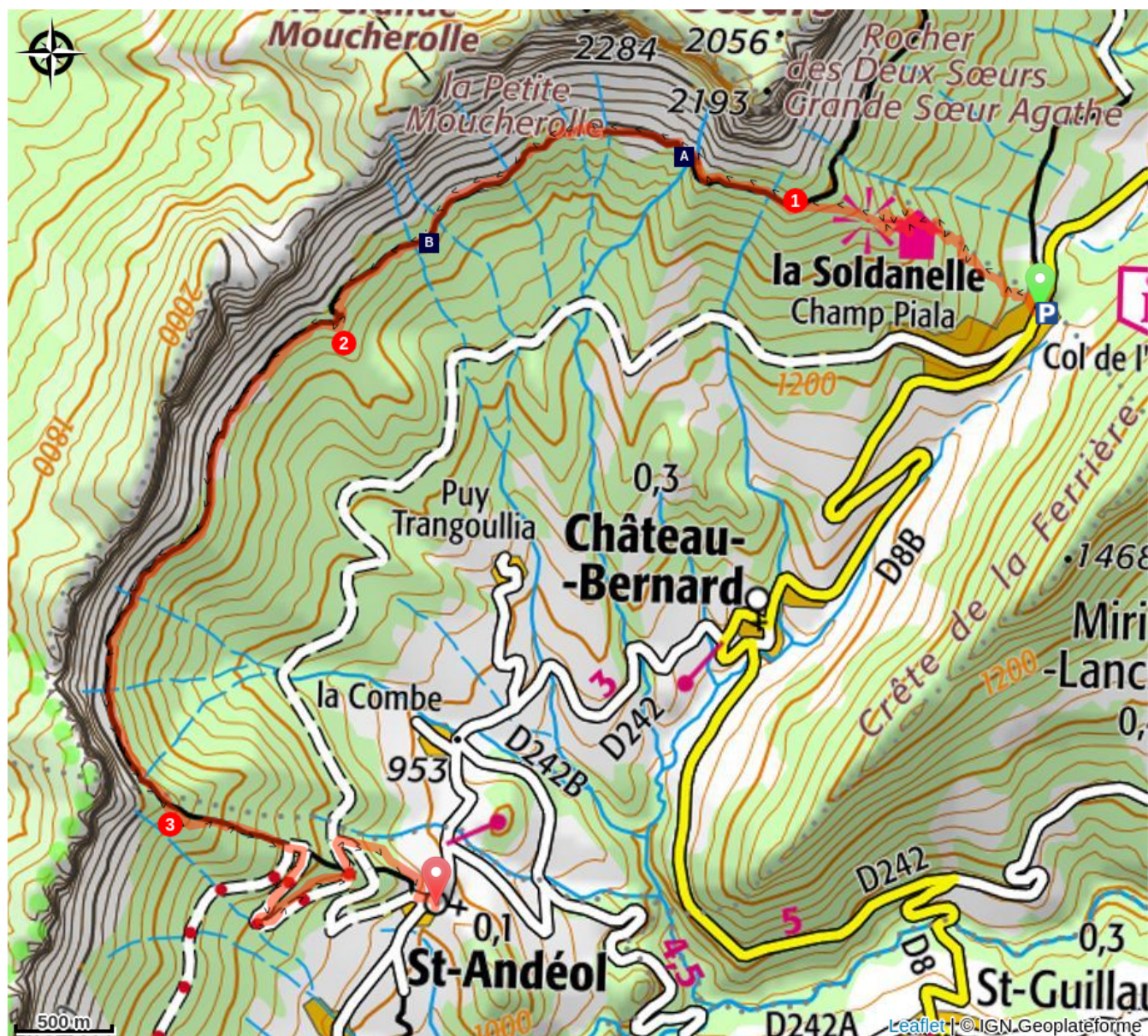
Départ : Col de l'Arzelier

Arrivée : Saint-Andéol (village)

Balisage :  GTV à pied

1. Du Col de l'Arzelier, remonter au Pré Achard et rejoindre le sentier pris la veille. Continuer vers l'Ouest, sous la Grande Moucherolle sur le sentier qui longe le pied des falaises.
2. Passer par Bois Ras et poursuivre l'itinéraire.
3. Au carrefour dominé par le Rocher du Playnet, descendre vers Saint-Andéol.

Sur votre chemin...



(A) Vue sur les balcons Est du Vercors

Tétras Lyre (B)

Toutes les infos pratiques

⚠️ Recommandations

Attention cette étape est impraticable l'hiver et très délicate au printemps en raison des coulées de neige et chutes de gros blocs !

Bien se renseigner sur les conditions d'enneigement avant de partir.

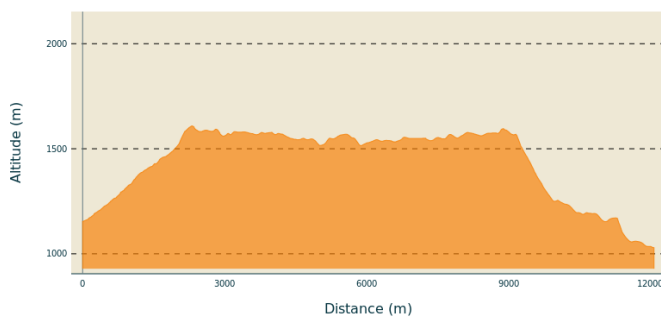
Attention, vous êtes momentanément sur des zones d'estives, peut-être allez vous rencontrer des chiens de protection des troupeaux, souvent des Patous.

Veillez à toujours contourner les troupeaux, tout en restant calme le temps que le chien de protection vous identifie, ne pas les caresser ou les menacer !

Utilisez les passages aménagés pour franchir les clôtures, refermez les portails et barrières, c'est aussi penser aux bergers et aux troupeaux.

Restez sur les chemins balisés c'est aussi respecter la propriété privée.

Profil altimétrique



Altitude min 1029 m
Altitude max 1609 m

Transports

En train :

Gare de Grenoble

Le calculateur d'itinéraire multimodal OÙRA vous donne accès à toutes les correspondances entre les trains régionaux, transports urbains et ligne de bus départementale : <https://www.oura.com>

puis Bus :

[Ligne 25](#) Grenoble - Le Gua

puis bus [ligne 44](#) depuis Le Gua jusqu'au Col de l'Arzelier

En covoiturage :

Proposez ou réservez votre covoiturage avec la plateforme régionale [Mov'ici](#).

Accès routier

Depuis Grenoble, prendre l'A51 vers le sud jusqu'à Monestier-de-Clermont, puis prendre la direction de Château-Bernard par la D8 et la D242.

Parking conseillé

Col de l'Arzelier

Lieux de renseignement

Office de tourisme du Trièves, Gresse-en-Vercors

43, route du Grand-Veymont, 38650

Gresse-en-Vercors

tourisme@gresse-en-vercors.fr

Tel : 04 82 62 63 50

<http://www.trieves-vercors.fr/>

Sur votre chemin...



Vue sur les balcons Est du Vercors (A)

Au pied de la barrière Est du Vercors admirez la longue et imposante chaîne du Vercors et la vue au loin du Mont Aiguille. Sur près de 50 km, cette ligne de crête composée de calcaire urgonien relativement résistant, s'étend du nord au sud à une altitude d'environ 2000 m (point culminant 2341 m avec le Grand Veymont). Cette barrière est difficilement franchissable, il existe seulement une douzaine de Pas permettant de rejoindre le plateau du Vercors.

Crédit photo : David Leroy/PNRV



Tétras Lyre (B)

Ce carrefour tire son nom du Tétrás Lyre. Cet oiseau sédentaire est l'un des symboles du Parc naturel régional du Vercors. Il figure sur le logo du parc, en compagnie de la tulipe sauvage. En période de reproduction (avril-mai) le coq chante au lever du jour. Mais ne cherchez pas à le voir et surtout restez sur les chemins, car cette espèce remarquable est très sensible au dérangement.

Crédit photo : PNRV