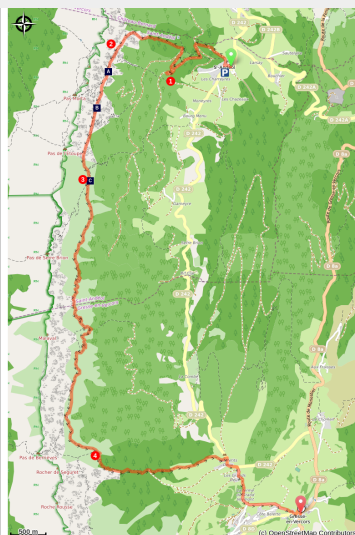


GTV à pied - Saint-Andéol / Gresse-en-Vercors (étape 4)

Trièves - Saint-Andéol

GTV



Sentier du balcon Est vers Gresse (s_fayollat)

Un tronçon inoubliable sur le Grand Tour ! Toutefois, regardez toujours bien ou vous posez les pieds...

Une étape grandiose avec des paysages époustouflants. Ouvrez l'oeil, vous êtes peut-être observé par un bouquetin, une marmotte ou un aigle !

Infos pratiques

Pratique : Itinérance

Durée : 5 h 30

Longueur : 15.0 km

Dénivelé positif : 1100 m

Difficulté : Difficile

Type : Traversée

Thèmes : Agriculture et Savoir faire, Faune, Flore, Géologie, Point de vue

Itinéraire

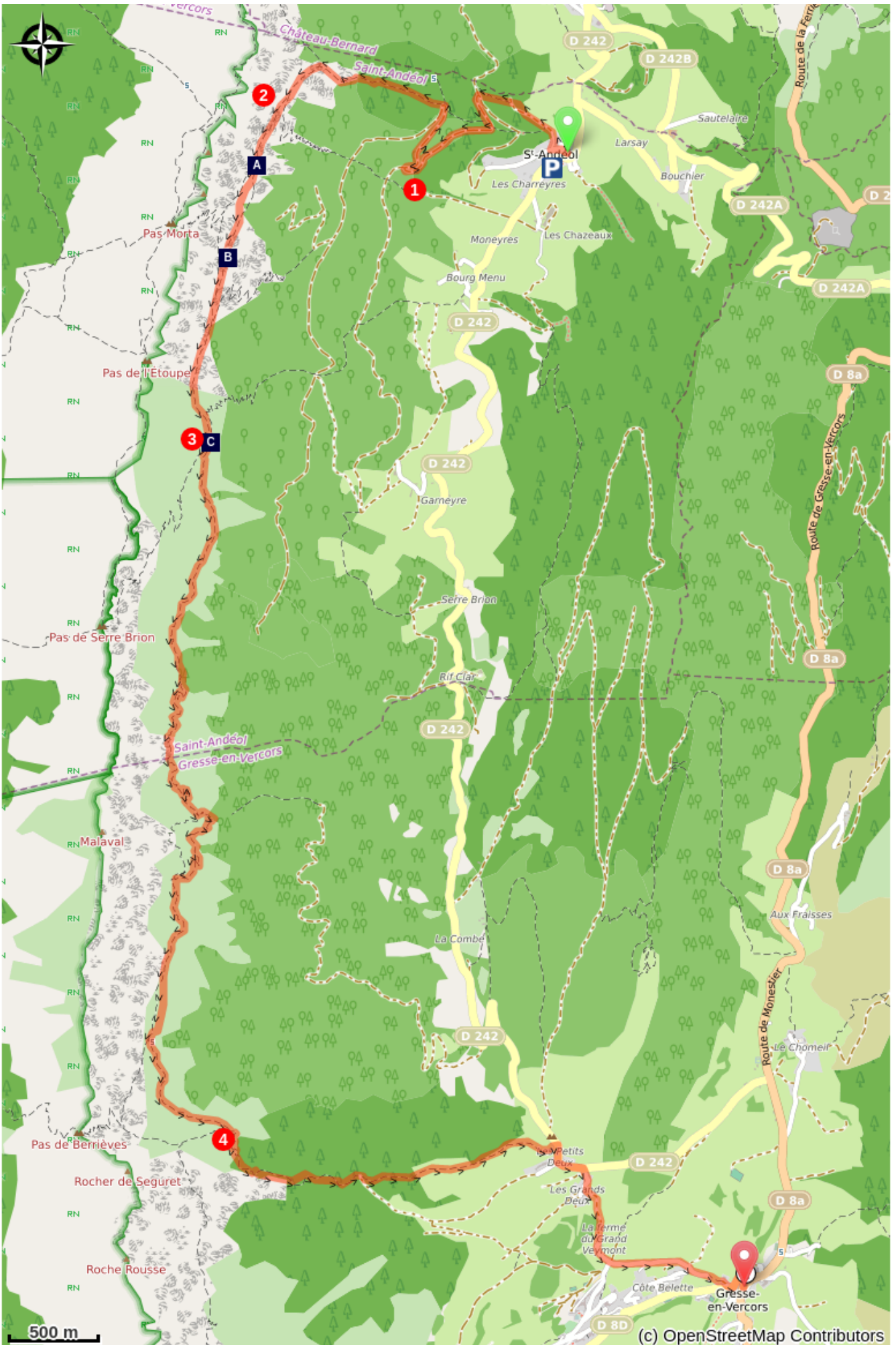
Départ : Saint-Andéol (village)

Arrivée : Gresse-en-Vercors (village)

Balisage :  GTV à pied

On quitte le village de **Saint-Andéol** pour remonter sur l'itinéraire des balcons Est, passage par **Grandes Tartices** 1 puis **Tours du Playnet** 2. Ensuite, poursuivre direction **Gresse-en-Vercors**, le plus haut village du massif (1240m). Au début, la sente est étroite mais toujours bien marquée. Passage à **l'Abri de la Peyrouse** 3, cabane ouverte au public avec un très beau panorama sur la barrière est du Vercors, par la suite le sentier est parfois raviné et peut-être délicat par endroits. A partir de **Côte Joubert** 4, ce dernier redescend vers le **Col des Deux** alternant entre forêt et prairies...La fin de l'étape emprunte une piste puis une petite route jusqu'au village de **Gresse-en-Vercors**, avant de retrouver un chemin agréable.

Sur votre chemin...



Sous la Tûne de l'Ours (A)
Abri de la Peyrouse (C)

Barrière Est du Vercors (B)

Toutes les infos pratiques

⚠️ Recommandations

Possibilité de bivouaquer à l'*abri de la Peyrouse*.

En hiver attention, l'itinéraire est impraticable et très délicat au printemps en raison des coulées de neige.

De plus, une portion du sentier (entre l'*abri de la Peyrouse* et le *Pas de Berrièves*) est rendue souvent difficile en raison de ravinements répétés. N'hésitez pas à rejoindre la variante de ce tronçon : à l'*abri de la Peyrouse*, le sentier quitte le balcon Est et descend entre forêt et éboulis pour le lieu-dit les *Grands Clots*. Prendre alors la direction *Serre de la Terre*. De là, l'itinéraire suit une piste forestière puis descend à travers bois et pâturages jusqu'à la D242, au Rif-Clar. Après le pont, le chemin traverse la route pour se diriger vers le *Clos de Ménil*, point de rencontre avec la variante (3 Bis) du Grand Tour du Vercors.

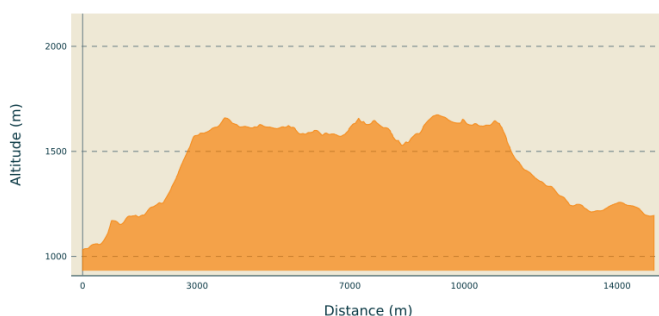
Attention, vous êtes momentanément sur des zones d'estives, peut-être allez vous rencontrer des chiens de protection des troupeaux, souvent des Patous.

Veillez à toujours contourner les troupeaux, tout en restant calme le temps que le chien de protection vous identifie, ne pas les caresser ou les menacer !

Utilisez les passages aménagés pour franchir les clôtures, refermez les portails et barrières, c'est aussi penser aux bergers et aux troupeaux.

Restez sur les chemins balisés c'est aussi respecter la propriété privée.

Profil altimétrique



Altitude min 1032 m
Altitude max 1674 m

Transports

[Gare Sncf de Grenoble](#)

Ligne Transisère n° 4500 direction Mens / Monestier-de-Clermont, descendre à *Garage des Alpes* à Monestier-de-Clermont et contactez le transport à la demande (0820 08 38 38) pour prendre la **ligne MON 07**, descendre à *Mairie de Saint-Andéol*.

Plus d'informations sur les horaires sur le site : [Transisère](#)

Accès routier

Depuis Grenoble, prendre l'A84 puis l'A51 vers le Sud, sortir à la sortie 12 vers Sisteron/Vif.

A Vif, prendre la D8 direction Miribel-Lanchâtre puis Saint-Guillaume. Emprunter alors la D 242 a jusqu'à Saint-Andéol.

Depuis Monestier-de-Clermont, suivre la D8 et rejoindre le village de Saint-Guillaume. Emprunter alors la D 242 a jusqu'à Saint-Andéol.

Parking conseillé

Saint-Andéol (village)

Lieux de renseignement

Office de tourisme du Trièves, Col de l'Arzelier
Mairie de Château-Bernard La Chapelle , 38650 Château-Bernard
otbev.arzelier@wanadoo.fr
Tel : 04 76 72 38 31
<http://www.col-de-larzelier.fr/>


Office de tourisme du Trièves, Gresse-en-Vercors
43, route du Grand-Veymont, 38650 Gresse-en-Vercors
tourisme@gresse-en-vercors.fr
Tel : 04 82 62 63 50
<http://www.trieves-vercors.fr/>

Sur votre chemin...




Sous la Tune de l'Ours (A)

Nombreux sont les noms de lieux faisant référence à la présence de l'ours dans le Vercors. Les montagnes gardent ainsi à jamais le souvenir du plantigrade aujourd'hui disparu. Dans le Trièves, le dernier d'entre eux fut abattu en 1898 près du Pas de la Ville, sur le territoire de Gresse-en-Vercors. La « Tune de l'Ours » se trouve sur le balcon est du Vercors. Cet abri sous roche est ainsi baptisé car il devait lui servir de gîte.
Crédit photo : E. Charron



Barrière Est du Vercors (B)

L'impressionnante barrière Est du Vercors se dresse verticalement au-dessus du Trièves. Sur près de 50 km, cette ligne de crête composée de calcaire urgonien relativement résistant, s'étend du nord au sud à une altitude d'environ 2000 m (point culminant 2341 m avec le Grand Veymont). Cette barrière est difficilement franchissable, il existe seulement une douzaine de Pas permettant de rejoindre le plateau du Vercors.
Crédit photo : S&M Booth



Abri de la Peyrouse (C)

L'abri de Peyrouse situé sur les balcons Est du Vercors est une cabane en pierre non gardée, 2 places sont prévues pour y dormir, mais vous n'y trouverez ni eau, ni poêle pour vous réchauffer.
Crédit photo : E. Charron