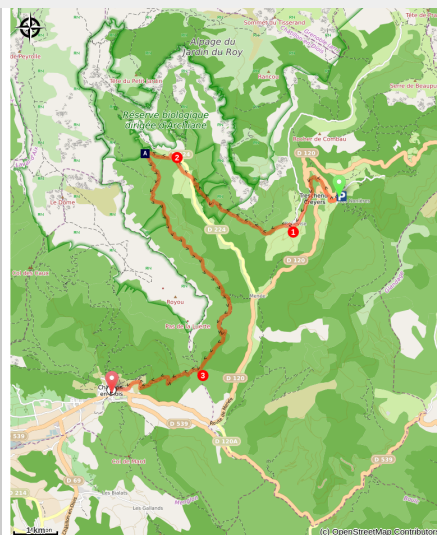


GTV à pied - Les Nonières / Chatillon-en-Diois (étape 7)

Diois - Treschenu-Creyers

GTV



Village de Châtillon-en-Diois (OT_Diois)

A Archiane, prenez le temps de parcourir le sentier de découverte des vautours, une invitation à la connaissance de ces géants du ciel qui survolent le massif !

Majestueux, impressionnant, fascinant, le cirque d'Archiane déploie en arc de cercle ses falaises de calcaire orangé pour le plus grand bonheur des randonneurs et des grimpeurs.

Infos pratiques

Pratique : Itinérance

Durée : 6 h

Longueur : 17.5 km

Dénivelé positif : 1114 m

Difficulté : Difficile

Type : Traversée

Thèmes : Faune, Flore, Géologie, Histoire et patrimoine, Point de vue

Itinéraire

Départ : Les Nonières (centre du hameau)

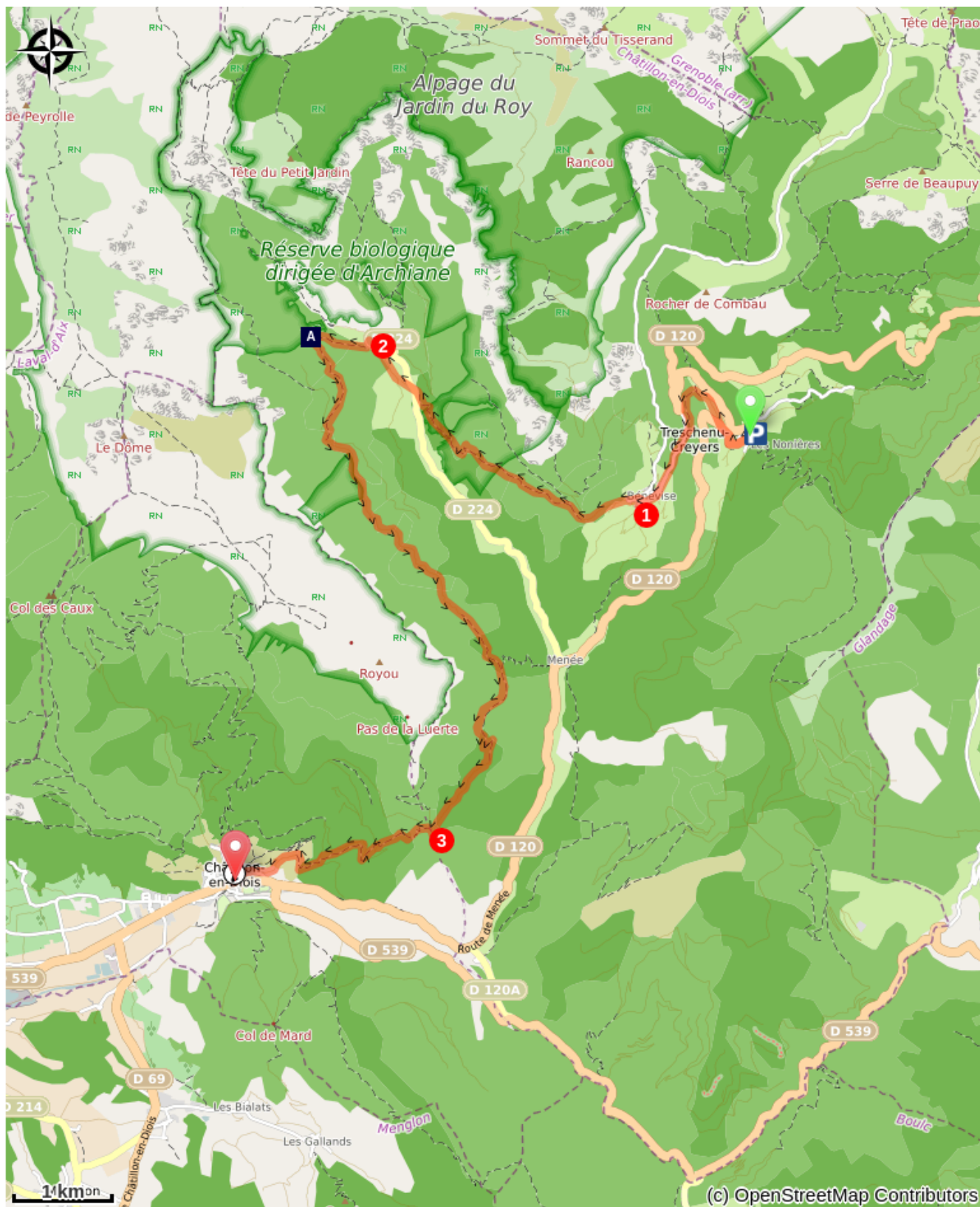
Arrivée : Châtillon-en-Diois (village)

Balisage :  GTV à pied

Ce tronçon donne l'occasion de traverser notamment le cirque d'Archiane, l'un des sites emblématiques du Vercors. L'itinéraire, sans difficulté notable, emprunte un chemin forestier depuis les **Nonières** jusqu'à **Bénevisse** 1, puis un joli sentier de **Bénevisse** à **Archiane** 2, et enfin une alternance piste-sentier du hameau d'**Archiane** à **Châtillon-en-Diois**, en passant par le **col Gorodel** 3.

Le hameau d'Archiane est une des portes les plus importantes pour accéder à la Réserve naturelle des hauts-plateaux. Archiane, petit paradis des pêcheurs, est aussi un torrent qui alimente les bassins de la pisciculture où sont élevées Truites Fario et Arc-en-ciel, Ombles Chevalier et Cristivomer .

Sur votre chemin...



 Le site d'escalade d'Archiane (A)

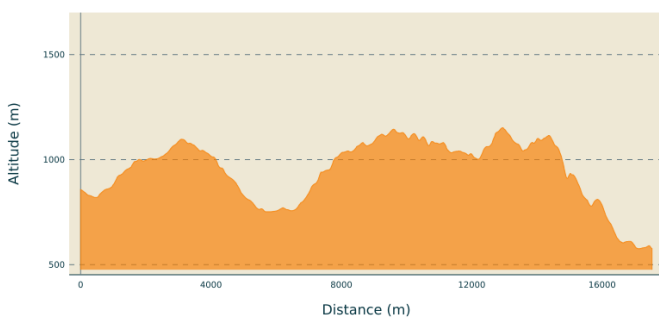
Toutes les infos pratiques

⚠️ Recommandations

Utilisez les passages aménagés pour franchir les clôtures, refermez les portails et barrières, c'est aussi penser aux bergers et aux troupeaux.

Restez sur les chemins balisés c'est aussi respecter la propriété privée.
Attention, sur la plupart des zones d'alpage, les chiens sont interdits même tenus en laisse, prenez vos dispositions avant de partir !

Profil altimétrique



Altitude min 576 m
Altitude max 1152 m

Transports

Gare SNCF de Die puis transport à la demande (TAD) pour un trajet en correspondance avec le réseau : plus d'informations depuis ladrome.fr ou oura.com, 0 810 26 26 07

Accès routier

Depuis Châtillon-en-Diois, prendre la direction de Menée par la D120, jusqu'au hameau les Nonières.

Depuis Chichilianne, prendre la D7 jusqu'au col de Menée puis la D120 en direction de Châtillon-en-Diois, jusqu'au hameau des Nonières.

Parking conseillé

Parking au centre du village

Lieux de renseignement

Office de tourisme de Châtillon-en-Diois

Square Jean Giono, 26410 Châtillon-en-Diois

chatillonendiois@diois-tourisme.com

Tel : 04 75 21 10 07

<http://www.chatillonendiois-tourisme.com/>

Office de tourisme du Pays du Diois

Rue des Jardins, 26150 Die

contact@diois-tourisme.com

Tel : 04 75 22 03 03

<http://www.diois-tourisme.com/>

Sur votre chemin...



Le site d'escalade d'Archiane (A)

Le cirque d'Archiane est l'un des plus beaux sites naturels du Vercors. Dès les années 1950 se sont écrits des moments forts de l'alpinisme avec des ouvertures de voies par les "grands" de l'époque : Jean Couzy d'abord puis Gorges Livanos, D. Leprince Ringuet, R. Flematti... Cet héritage fait d'Archiane un haut lieu historique de l'escalade encore aujourd'hui avec plus de 100 voies tracées. Les grandes classiques sont le pilier Livanos, la voie du levant, la paroi rouge. En 2009, avec la nidification des vautours fauves à Archiane, une concertation sur l'équipement a été mise en place par le Parc afin de gérer au mieux la cohabitation.

Crédit photo : M Girard