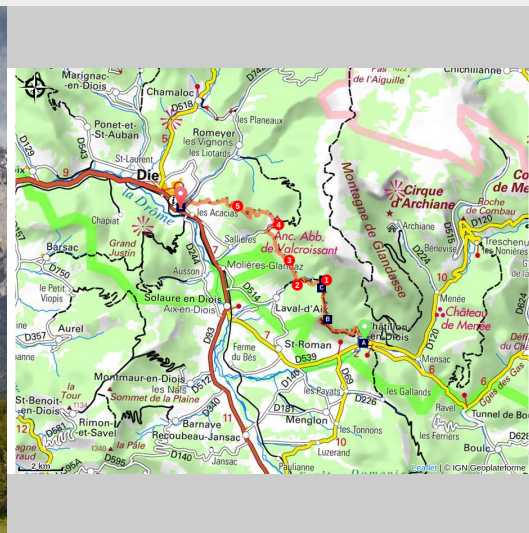


GTV à pied - Châtillon-en-Diois / Die (étape 8)

Diois - Châtillon-en-Diois

GTV



Vue sur la montagne de Glandasse (S&M_Booth)

Découvrez le charme de Châtillon-en-Diois et ses hauteurs où de magnifiques panoramas vous attendent.

À partir de Châtillon-en-Diois, cette randonnée en partie en forêt offre de nombreux panoramas, à la fois sur les majestueuses falaises du Glandasse, le village et le vignoble de Châtillon.

Infos pratiques

Pratique : Itinérance

Durée : 7 h

Longueur : 20.3 km

Dénivelé positif : 1311 m

Difficulté : Difficile

Type : Traversée

Thèmes : Agriculture et Savoir faire, Géologie, Histoire et patrimoine, Point de vue

Itinéraire

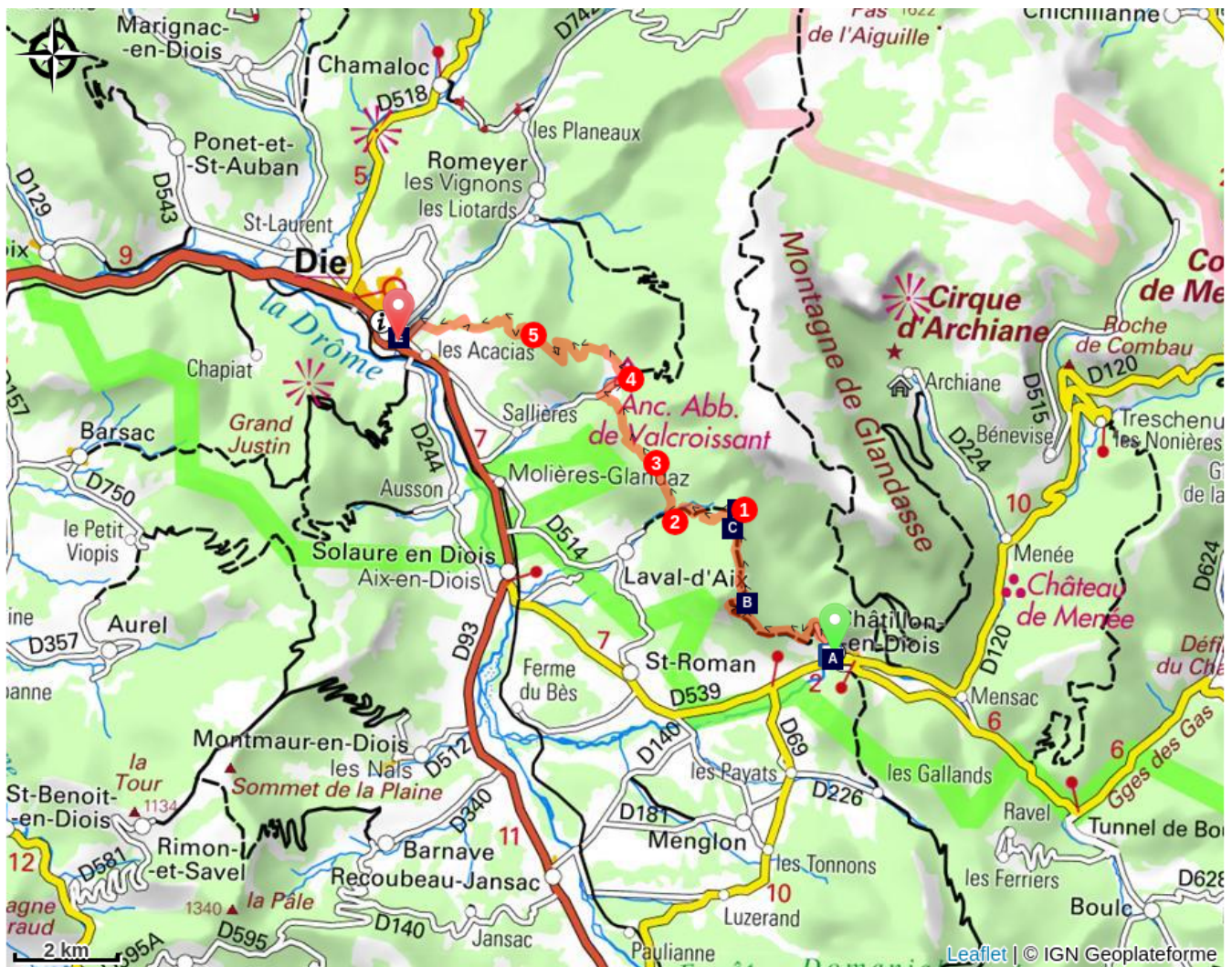
Départ : Châtillon-en-Diois (parking village)

Arrivée : Die (devant l'office de tourisme)

Balisage :  GTV à pied

Après **Châtillon-en-Diois**, le Grand Tour du Vercors se dirige vers **Die** en passant au pied de la montagne de Glandasse. Le chemin, toujours bien marqué, est tracé principalement en forêt (pins noirs et chênes) jusqu'au **col des Caux (2)**, puis dans une alternance de forêts et de zones ouvertes jusqu'au **Col de l'Abbaye (3)** en passant par **Peyrol**, pour ensuite rejoindre **l'Abbaye de Valcroissant (4)** par le GR 95. L'itinéraire se prolonge par le **Pas de Bret (5)** puis descend alors vers **Die** par une succession de chemins et pistes forestières. A l'approche de la ville, bien suivre le balisage jaune-vert et les balises GTV pour traverser la partie urbaine de l'itinéraire sans s'égarer.

Sur votre chemin...



- Châtillon-en-Diois (A)
- La forêt du Glandasse (C)
- Die (E)

- Vue du vignoble de Châtillon (B)
- Glandasse (D)

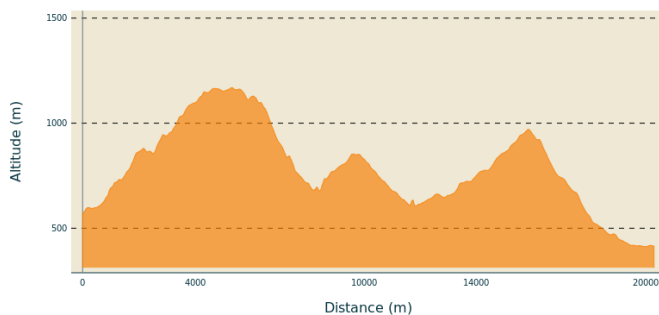
Toutes les infos pratiques

⚠️ Recommandations

Utilisez les passages aménagés pour franchir les clôtures, refermez les portails et barrières, c'est aussi penser aux bergers et aux troupeaux.

Restez sur les chemins balisés c'est aussi respecter la propriété privée.

Profil altimétrique



Altitude min 412 m
Altitude max 1169 m

Transports

En train :

Gare SNCF de Die : calcul d'itinéraire sur <https://www.oura.com>

En bus :

[ligne 29](#) Die Beaurières arrêt **Châtillon-en-Diois**

En covoiturage :

Partagez ou réservez votre covoiturage avec [Mov'ici](#), la plateforme de covoiturage régionale.

Accès routier

Depuis Die, suivre la direction de Châtillon-en-Diois par la D93, puis par la D539, et gardez-vous au centre du village.

Parking conseillé

Parking au centre du village

Lieux de renseignement

Office de tourisme de Châtillon-en-Diois
Square Jean Giono, 26410 Châtillon-en-Diois

chatillonendiois@diois-tourisme.com
Tel : 04 75 21 10 07
<http://www.chatillonendiois-tourisme.com/>

Office de tourisme du Pays du Diois
Rue des Jardins, 26150 Die

contact@diois-tourisme.com
Tel : 04 75 22 03 03
<http://www.diois-tourisme.com/>

Sur votre chemin...



Châtillon-en-Diois (A)

Blotti au pied des falaises les plus méridionales du Vercors, ce village médiéval a conservé de son passé d'étroites ruelles dénommées «viols» et 17 fontaines aux bassins de pierre sur lesquelles grimpent les plantes du village botanique. Chef-lieu de canton longé par la rivière Le Bez, Châtillon-en-Diois offre tous commerces et services, une piscine et de nombreuses festivités durant la saison estivale. Son vignoble, qui compte parmi les plus hauts de France, produit des vins rouges, blancs et rosés disposant d'une Appellation d'Origine Contrôlée.

Crédit photo : S. et M. Booth



Vue du vignoble de Châtillon (B)

Le vignoble de Châtillon-en-Diois produit des vins d'Appellation d'Origine Contrôlée (AOC). Il regroupe seulement 65 hectares de vigne, ce qui en fait l'une des plus petites appellations. Le vignoble s'étend sur les contreforts du Vercors, qui le protège des vents du Nord. Il produit des vins rouges et rosés à partir des cépages gamay syrah et pinot noir, ainsi que du vin blanc à partir de cépages aligoté et chardonnay.

Crédit photo : Fabien da Costa (m)



La forêt du Glandasse (C)

La forêt domaniale du Glandasse couvre plus de 21 km². Sous influence méditerranéenne, on y retrouve principalement des chênes et des pins noirs. Ces derniers, du fait de leur relative rusticité et de leur bonne tolérance au sol, ont été une espèce de choix dans les travaux de reboisement dans le cadre de la politique de Restauration des terrains en montagne (RTM), mise en oeuvre par l'administration des Eaux et Forêts au début du XXe siècle pour lutter contre l'érosion des versants.

Crédit photo : M. Morin



Glandasse (D)

La montagne de Glandasse domine le Diois du haut de ses 2041 mètres. Ses falaises sont appréciées pour l'escalade, alors que le plateau à son sommet est un lieu d'estive pour de nombreuses brebis. Comprise dans la réserve naturelle des Hauts-Plateaux du Vercors, la faune et la flore y sont riches. Depuis le Col des Caux, c'est le Roc d'Ambane (1958 m) qui se dresse devant vous.

Crédit photo : S.M Booth



Die (E)

La capitale du Diois, au bord de la rivière Drôme, est dominée par le Glandasse. Le centre ancien est entouré d'un rempart du III^{ème} siècle et recèle de trésors architecturaux : remparts gallo-romains, porte Saint-Marcel, mosaïque romane. L'immense cathédrale Notre-Dame est le témoin du passé prestigieux de la ville. Sur les coteaux ensoleillés, vignes et calcaire s'entendent à merveille pour donner la fameuse clairette de Die.

Crédit photo : m_rocheblave