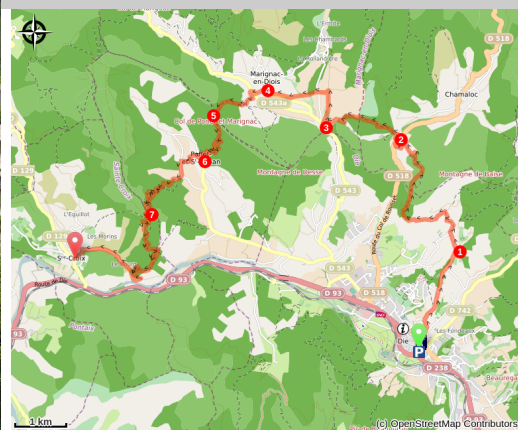


GTV à pied - Die / Sainte-Croix (étape 9)

Diois - Die

GTV



Village de Ponet-Saint-Auban (v_giroutru)

Découvrez la jolie ville de Die chargée d'histoire et ses forêts de pins grim pant sur les hauteurs.

A ne pas manquer non plus, les charmants villages pittoresques de Chamaloc, Marignac-en-Diois et Ponet Saint-Auban.

Cette balade vous fait découvrir la "vallée des vignes" avec ses vignobles, prairies et forêts, le tout avec de superbes panoramas sur les massifs alentours.

Infos pratiques

Pratique : Itinérance

Durée : 7 h

Longueur : 21.8 km

Dénivelé positif : 1310 m

Difficulté : Difficile

Type : Traversée

Thèmes : Agriculture et Savoir faire, Géologie, Histoire et patrimoine

Itinéraire

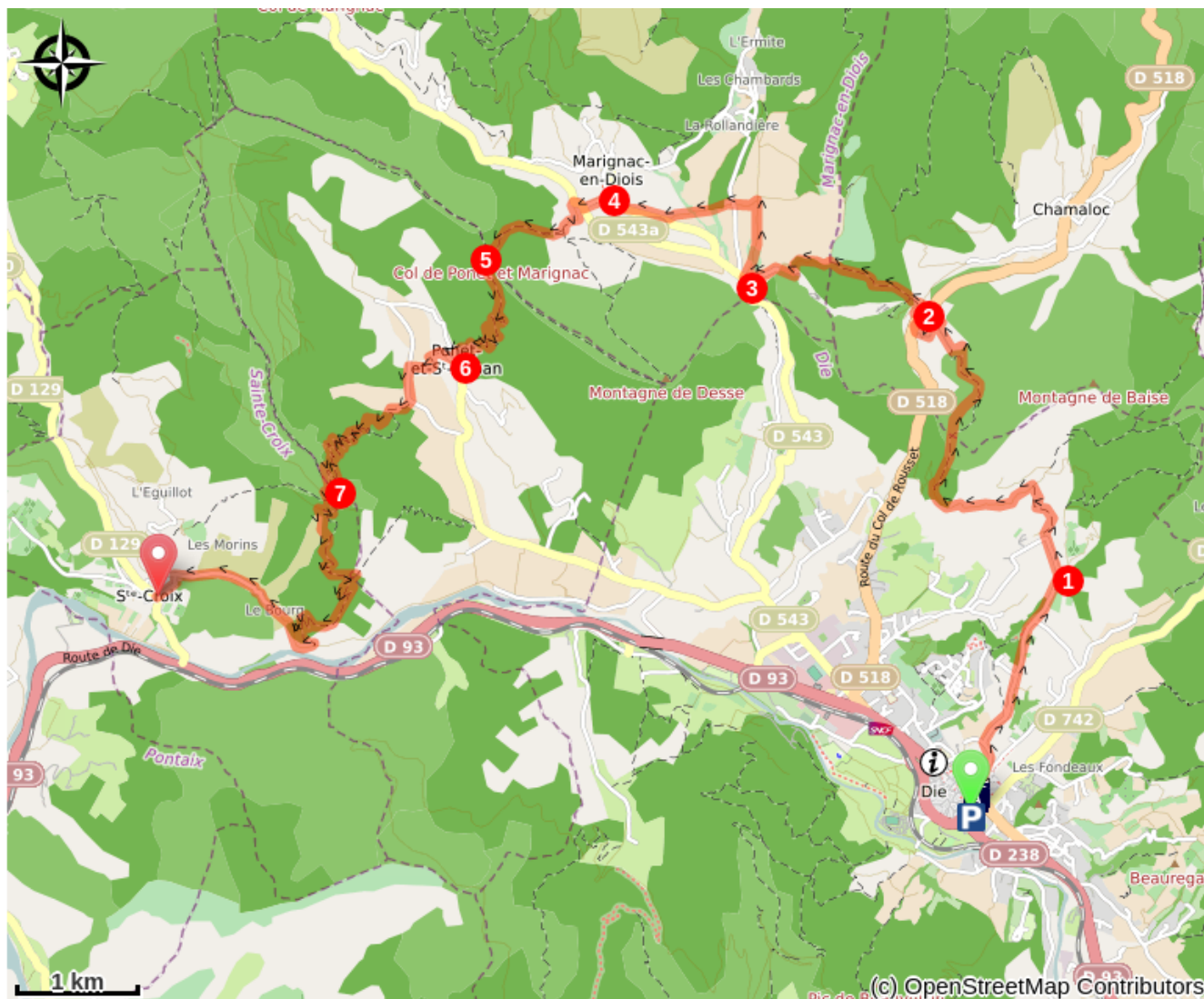
Départ : Office de tourisme de Die

Arrivée : Sainte-Croix (centre du village)

Balisage :  GTV à pied

Le Grand Tour quitte la belle ville de **Die** et remonte en direction du Vercors. Elle passe ensuite à proximité des deux charmants villages de **Chamaloc et Marignac-en-Diois** dont le détour vaut le coup d'oeil (passage notamment par les carrefours du **Gros Chêne** 1, **Parking de Baise** 2 et **La Roche** 3. Le chemin, sans aucune difficulté, est assez dégagé offrant de beaux point de vue sur les falaises du Glandasse et les contreforts du Vercors. L'itinéraire remonte ensuite par le **col de Ponet et Marignac** 5, pour redescendre vers le pittoresque village de **Ponet-et-Saint-Auban** 6. Au col, un beau point de vue sur les balcons sud du Vercors s'offre à vous. Après le village de Ponet vous remontez sur la **crête de Ramiat** en passant par **Combe Mare** 7, pour rejoindre le village de **Sainte-Croix** avec une belle vue sur la vallée et la rivière Drôme.

Sur votre chemin...



Die (A)

La porte Saint-Marcel (B)

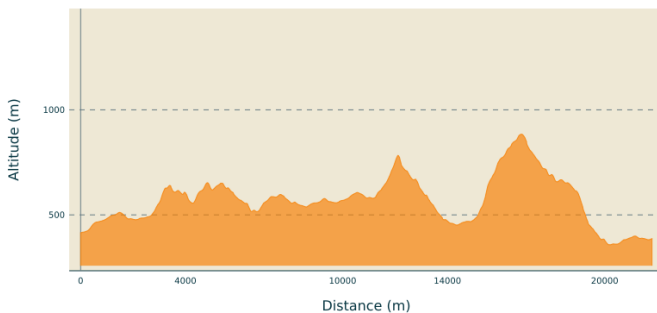
Toutes les infos pratiques

Recommandations

Utilisez les passages aménagés pour franchir les clôtures, refermez les portails et barrières, c'est aussi penser aux bergers et aux troupeaux.

Restez sur les chemins balisés c'est aussi respecter la propriété privée.

Profil altimétrique



Altitude min 358 m
Altitude max 884 m

Transports

Vous avez la possibilité de scinder facilement cette étape en deux en faisant une halte à Marignac-en-Diois ou Ponet-et-Saint-Auban.

Pour varier les plaisirs et éventuellement se rafraîchir, que diriez-vous d'une belle descente de la rivière Drôme en canoë ?

Accès routier

Depuis Crest, suivre la direction de Die par la D93, avant l'entrée en ville, après le rond-point, prendre à droite direction Gap, rejoindre le parking de l'office de tourisme.

Parking conseillé

Parking à proximité de l'office de tourisme

Lieux de renseignement

Office de tourisme du Pays du Diois
Rue des Jardins, 26150 Die
contact@diois-tourisme.com
Tel : 04 75 22 03 03
<http://www.diois-tourisme.com/>

Sur votre chemin...



Die (A)

La capitale du Diois, au bord de la rivière Drôme, est dominée par le Glandasse. Le centre ancien est entouré d'un rempart du III^{ème} siècle et recèle de trésors architecturaux : remparts gallo-romains, porte Saint-Marcel, mosaïque romane. L'immense cathédrale Notre-Dame est le témoin du passé prestigieux de la ville. Sur les coteaux ensoleillés, vignes et calcaire s'entendent à merveille pour donner la fameuse clairette de Die.

Crédit photo : m_rocheblave



La porte Saint-Marcel (B)

La porte Saint-Marcel est une porte fortifiée construite au III^{ème} siècle avec les remparts de Die. Elle était la principale porte d'entrée dans la ville. Depuis 1862, elle est classée monument historique.

Crédit photo : S.M Booth