GTV à pied - Sainte-Croix / Saint-Julien-en-Quint (étape 10)

Diois

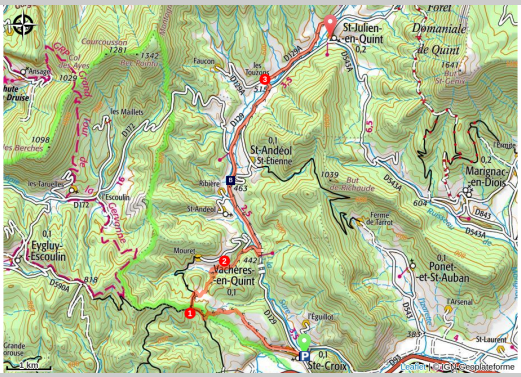

Vue sur le val de Quint (a_borland)

Des petits villages au charme incroyable traversée par une vallée sauvage et authentique qui ne vous laissera pas indifférente.

Vous cheminerez au beau milieu des paysages enchanteurs du val de Quint.

Infos pratiques

Pratique : Itinérance

Durée : 4 h

Longueur : 14.3 km

Dénivelé positif : 544 m

Difficulté : Moyen

Type : Traversée

Thèmes : Agriculture et Savoir faire, Histoire et patrimoine

Itinéraire

Départ : Sainte-Croix (centre village)
Arrivée : Saint-Julien-en-Quint
Balisage : 🛄 GTV à pied

Après la sortie du village de **Sainte-Croix**, l'itinéraire chemine au milieu des vignes pour ensuite rejoindre le **col de Vachères** 1. Un beau petit sentier arriver au village qui porte le même nom. Vous remonter ensuite le très sauvage val de Quint en longeant la rivière La Sure, passant par **Vachères-en-Quint** 2 puis **Les Touzons** 3, alternant entre piste et route pour arriver au village situé au fond du vallon, **Saint-Julien-en-Quint,** situé au pied du Vercors.

Sur votre chemin…

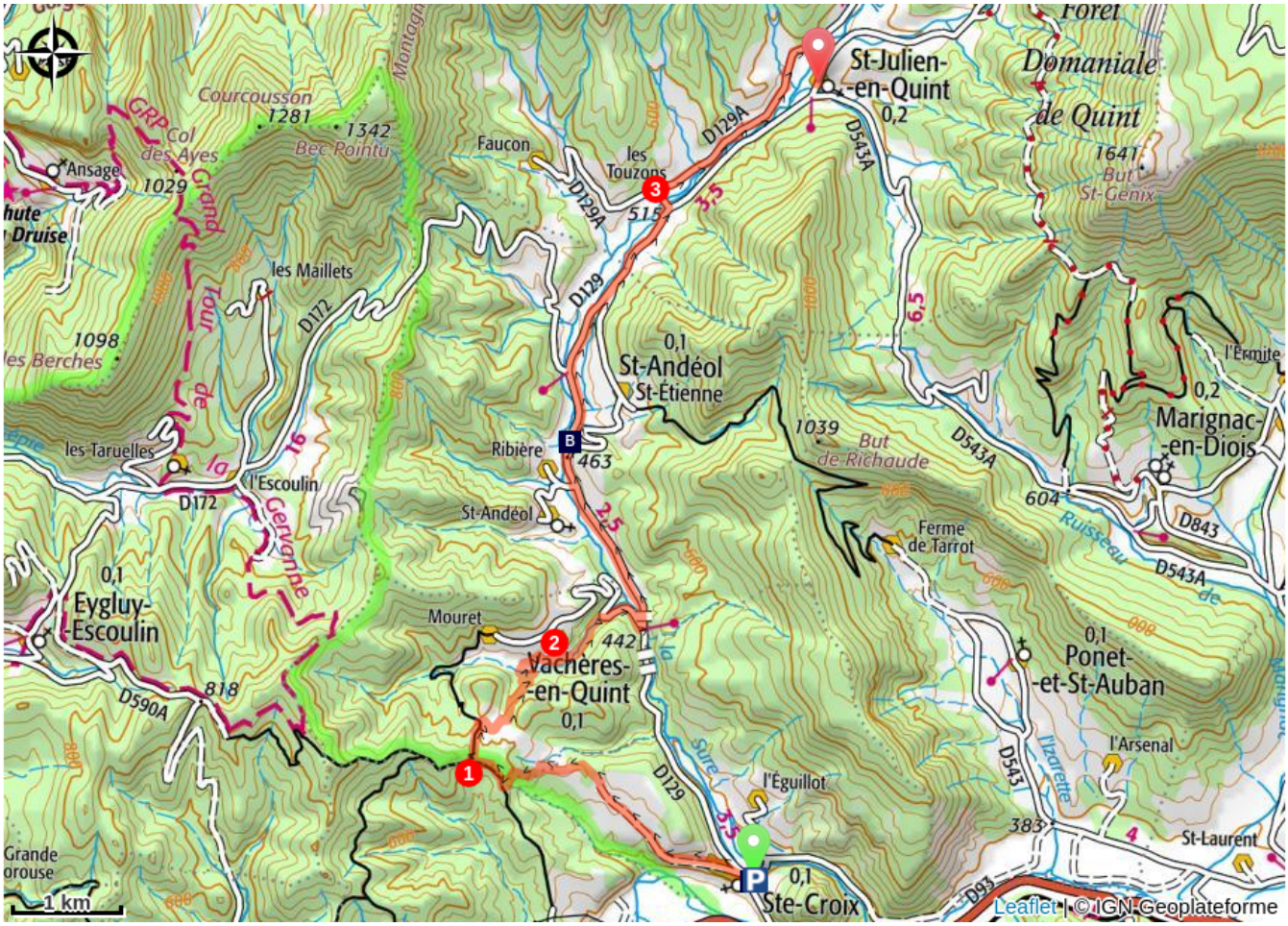

Sainte-Croix (A)

Vue sur la vallée de Quint (B)

Toutes les infos pratiques

⚠ Recommandations

Attention, l'été par temps chaud, ce secteur peu ombragé et sec nécessite d'emporter avec vous de l'eau en quantité suffisante ainsi qu'une (ou plusieurs) protection solaire (crème, chapeau, etc....)

Utilisez les passages aménagés pour franchir les clôtures, refermez les portails et barrières, c'est aussi penser aux bergers et aux troupeaux.

Restez sur les chemins balisés c'est aussi respecter la propriété privée.

Profil altimétrique

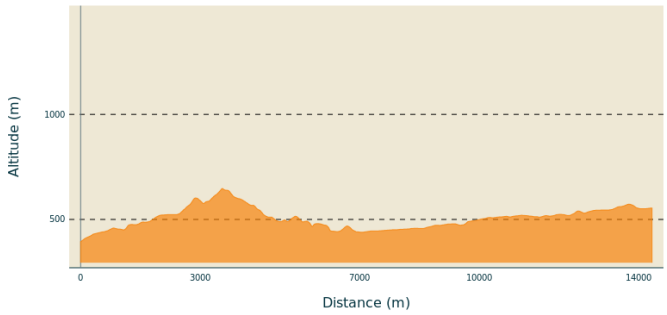

Altitude min 394 m
Altitude max 647 m

Transports

En train : Gare SNCF de Die : calcul d'itinéraire sur https://www.oura.com

En bus : Ligne 28 Valence - Die

Puis **transport à la demande (TAD)** pour un trajet en correspondance avec le réseau ; plus d'informations sur la fiche détaillée service correspondance ou sur https://www.mairie-die.fr/transport-a-la-demande/ ; Réservation : **04 8000 7000**
La veille avant 17h (le vendredi avant 16h lors d'une réservation pour le samedi ou le lundi, hors dimanches et jours fériés)

En covoiturage : Partagez ou réservez votre covoiturage avec Mov'Ici, la plateforme de covoiturage régionale.

Accès routier

Depuis la D93 prendre la D129 jusqu'à Sainte-Croix ; le parking principal est à l'entrée du village.

Parking conseillé

Parking au centre du village

Lieux de renseignement

Office de tourisme du Pays du Diois
Rue des Jardins, 26150 Die

contact@diois-tourisme.com
Tel : 04 75 22 03 03
http://www.diois-tourisme.com/

Sur votre chemin...

Sainte-Croix (A)

Commune d'environ 100 habitants, le charmant village de Sainte-Croix marque l'entrée de la vallée de Quint qui doit son nom à l'emplacement de la cinquième borne milliaire depuis Die.
Crédit photo : © Ludivine Marcon - OT pays Diois

Vue sur la vallée de Quint (B)

La vallée de Quint a été creusée par la rivière la Sûre, dont la source prend son origine au pied des falaises du Vercors. Celle-ci se jette ensuite dans la Drôme à Sainte-Croix.
Quatre villages typiquement Drômois sont présents dans la vallée : Saint-Julien-en-Quint, Saint-Andéol, Vachères et Sainte-Croix.
Crédit photo : Nicolas Antoine/PNRV