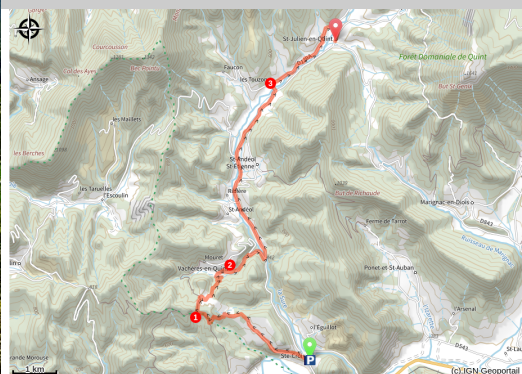


GTV à pied - Sainte-Croix / Saint-Julien-en-Quint (étape 10)

Diois - Sainte-Croix

GTV



Vue sur le val de Quint (a_borland)

Des petits villages au charme incroyable traversée par une vallée sauvage et authentique qui ne vous laissera pas indifférente.

Vous cheminerez au beau milieu des paysages enchanteurs du val de Quint.

Infos pratiques

Pratique : Itinérance

Durée : 4 h

Longueur : 14.3 km

Dénivelé positif : 544 m

Difficulté : Moyen

Type : Traversée

Thèmes : Agriculture et Savoir faire, Histoire et patrimoine

Itinéraire

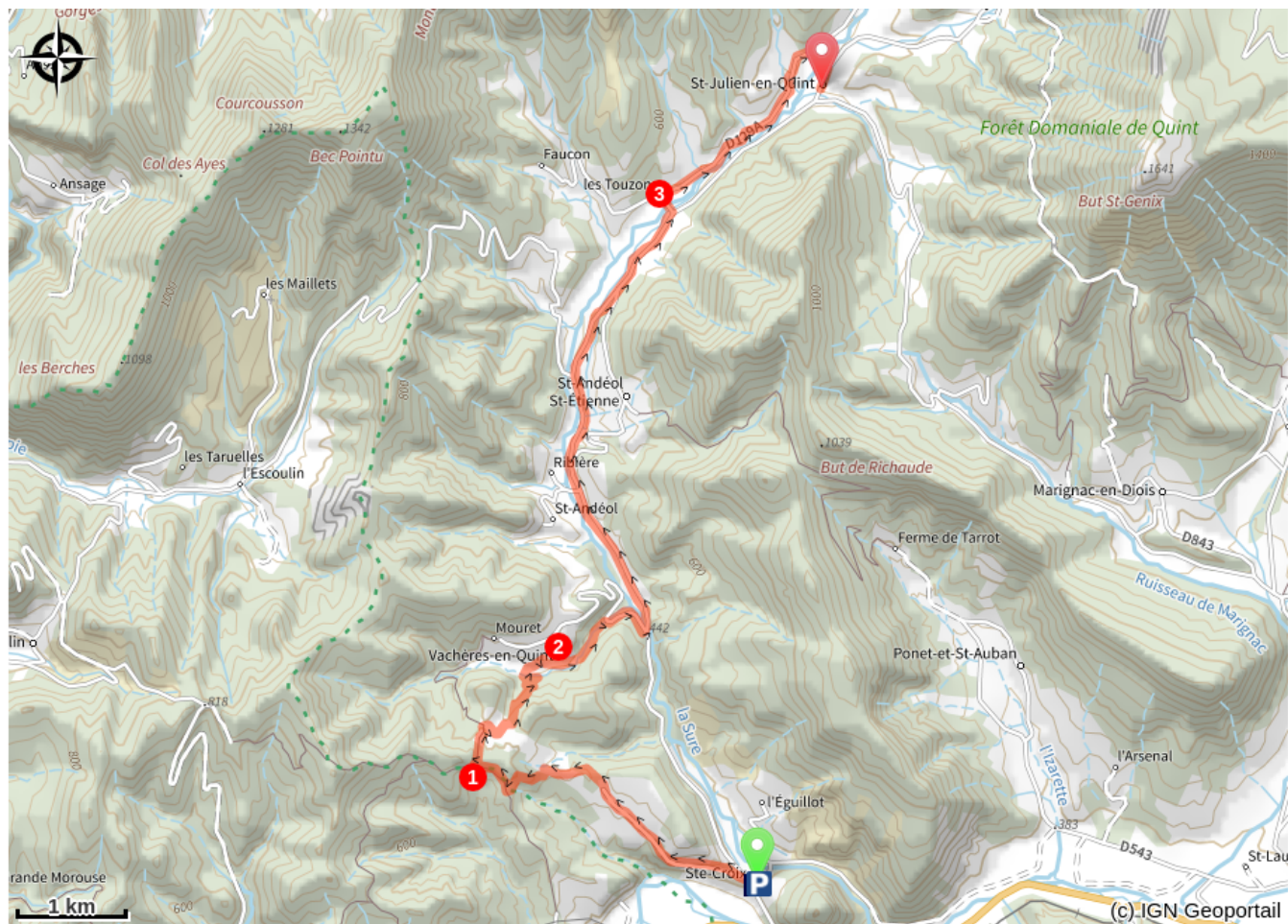
Départ : Sainte-Croix (centre village)

Arrivée : Saint-Julien-en-Quint

Balisage :  GTV à pied

Après la sortie du village de **Sainte-Croix**, l'itinéraire chemine au milieu des vignes pour ensuite rejoindre le **col de Vachères** 1. Un beau petit sentier arriver au village qui porte le même nom. Vous remonter ensuite le très sauvage val de Quint en longeant la rivière La Sure, passant par **Vachères-en-Quint** 2 puis **Les Touzons** 3, alternant entre piste et route pour arriver au village situé au fond du vallon, **Saint-Julien-en-Quint**, situé au pied du Vercors.

Sur votre chemin...



Sainte-Croix (A)

Toutes les infos pratiques

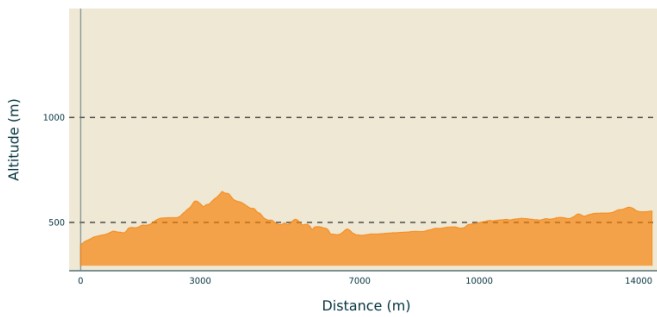
⚠ Recommandations

Attention, l'été par temps chaud, ce secteur peu ombragé et sec nécessite d'emporter avec vous de l'eau en quantité suffisante ainsi qu'une (ou plusieurs) protection solaire (crème, chapeau, etc....)

Utilisez les passages aménagés pour franchir les clôtures, refermez les portails et barrières, c'est aussi penser aux bergers et aux troupeaux.

Restez sur les chemins balisés c'est aussi respecter la propriété privée.

Profil altimétrique



Altitude min 394 m
Altitude max 647 m

Transports

Gare SNCF de Die puis transport à la demande (TAD) pour un trajet en correspondance avec le réseau ; plus d'informations depuis ladrome.fr ou oura.com ; 0 810 26 26 07

Accès routier

Depuis la D93 prendre la D129 jusqu'à Sainte-Croix ; le parking principal est à l'entrée du village.

Parking conseillé

Parking au centre du village

i Lieux de renseignement

Office de tourisme du Pays du Diois
Rue des Jardins, 26150 Die
contact@diois-tourisme.com
Tel : 04 75 22 03 03
<http://www.diois-tourisme.com/>

Sur votre chemin...



Sainte-Croix (A)

Commune d'environ 100 habitants, le charmant village de Sainte-Croix marque l'entrée de la vallée de Quint qui doit son nom à l'emplacement de la cinquième borne milliaire depuis Die.

Crédit photo : © Ludivine Marcon - OT pays Diois