

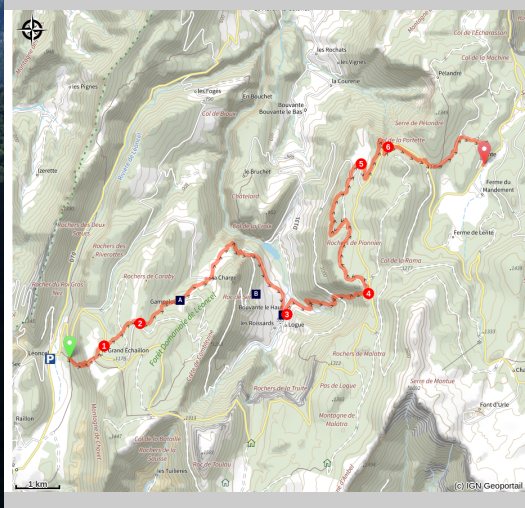
GTV à pied - Léoncel / Lente (étape 15)

Royans-Drôme - Léoncel

GTV



Vue sur la vallée de Bouvante (n_antoine)



Partez à la rencontre d'un des secteurs les plus sauvages du Vercors, où la nature, riche et diversifiée se contemple sans modération !

Cette randonnée pour marcheurs confirmés flirte avec des sites remarquables du Royans Vercors tels que les Gorges de la Lyonne, le lac de Bouvante, la forêt de Lente ou encore le cirque du Val Sainte-Marie.

Infos pratiques

Pratique : Itinérance

Durée : 7 h 30

Longueur : 22.5 km

Dénivelé positif : 1311 m

Difficulté : Difficile

Type : Traversée

Thèmes : Agriculture et Savoir faire, Faune, Flore, Histoire et patrimoine

Itinéraire

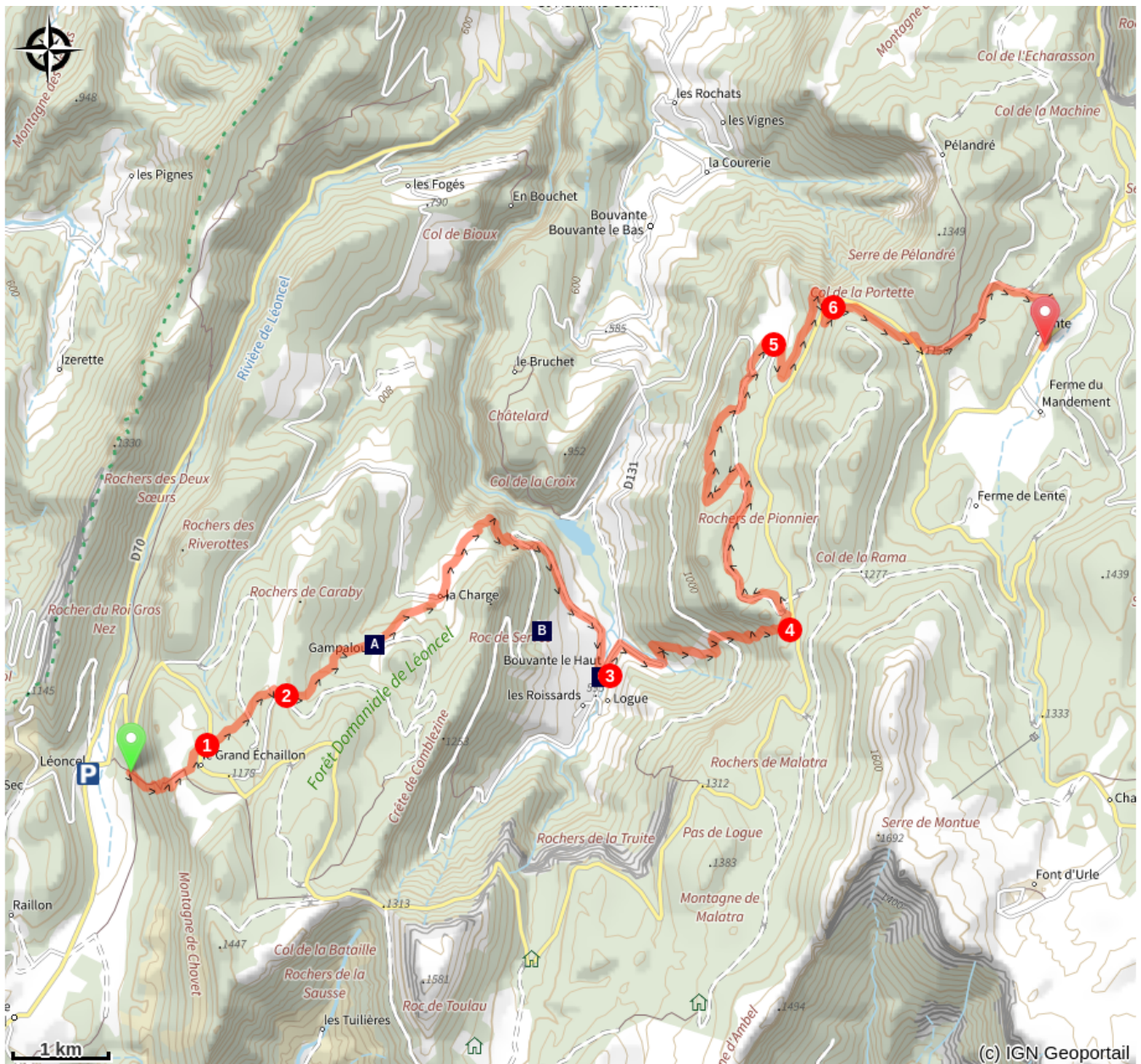
Départ : Léoncel (village)

Arrivée : Lente

Balisage :  GTV à pied

Tournant le dos aux falaises d'Ombrière, le Grand Tour du Vercors à pied aborde les villages de **Léoncel** et **Bouvante-le-Haut** 3, passant notamment par **Le Grand Echaillon** 1 et le **col du Lion** 2 en traversant des forêts de feuillus et de résineux. La section entre le **pont de Many** et le **col de Rioupeyson** 4 peut se révéler délicate à cause d'une sente étroite et glissante. Ensuite l'itinéraire traverse la forêt jusqu'aux clairières de **l'auberge du Pionnier** 5 puis le **col de la Portette** 6, pour rejoindre le hameau de **Lente** au niveau du carrefour des **Quatres Routes**.

Sur votre chemin...



Ruines de Gampaloux (A)
Bouvante-le-Haut (C)

Le cerf élaphe (B)

Toutes les infos pratiques

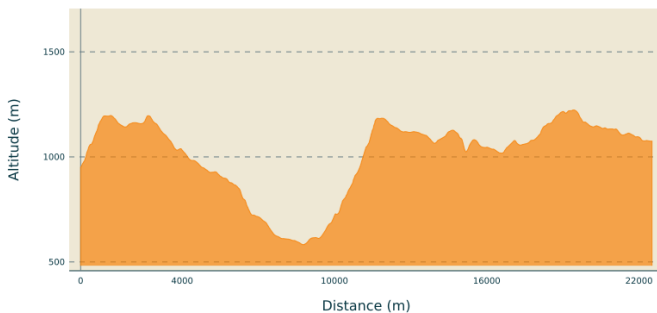
⚠️ Recommandations

Utilisez les passages aménagés pour franchir les clôtures, refermez les portails et barrières, c'est aussi penser aux bergers et aux troupeaux.

Restez sur les chemins balisés c'est aussi respecter la propriété privée.

Attention, par temps pluvieux le franchissement du col de Rioupeyson peut s'avérer délicat, prudence !

Profil altimétrique



Altitude min 582 m
Altitude max 1223 m

Transports

Ligne 5 depuis Valence, arrêt Saint Jean-en-Royans puis taxi.

Accès routier

Depuis Peyrus, suivre Léoncel par la D68 puis la D70.

Depuis Saint-Jean-en-Royans, suivre la direction de Léoncel par la D70.

Parking conseillé

Dans le village près de l'abbaye.

i Lieux de renseignement

OTI Vercors Drôme - Bureau St Jean-en-Royans
13 Place de l'Eglise, 26190 Saint-Jean-en-Royans

info@vercors-drome.com

Tel : 04 75 48 61 39

<http://www.vercors-drome.com/>

Sur votre chemin...



Ruines de Gampaloux (A)

Les ruines de Gampaloux sont composées de deux bâtiments en pierre : une habitation et un ancien corps de ferme, qui sont en relativement bon état. Ils ont appartenu aux moines cisterciens de Léoncel, avant d'être vendus en tant que biens nationaux en 1810.

Crédit photo : S. Bossand



Le cerf élaphe (B)

Très présent notamment au printemps sur cette zone de la commune, le cerf élaphe peuple l'ensemble du massif forestier du Vercors. A l'automne, la période du brâme (reproduction de l'espèce) donne souvent droit à un spectacle visuel mais surtout sonore très spectaculaire.

Crédit photo : s_fayollat



Bouvante-le-Haut (C)

Partagée en deux parties, Bouvante-le-Bas et Bouvante-le-Haut, cette commune est l'une des plus isolées, mais aussi la plus étendue du Parc naturel régional du Vercors. Les moines chartreux s'y sont installés au XIIe siècle, en aval de Bouvante-le-Bas. Le hameau de la Courerie conserve les ruines de la chartreuse du val Sainte-Marie. Bouvante possède une autre particularité : un lac, le plus grand du Vercors, créé par un barrage sur la rivière Lyonne. Ce secteur du Royans drômois abrite une grande faune très riche en ongulés sauvages, dont l'emblématique cerf élaphe, très présent en ces lieux.

Crédit photo : A. Bouquet