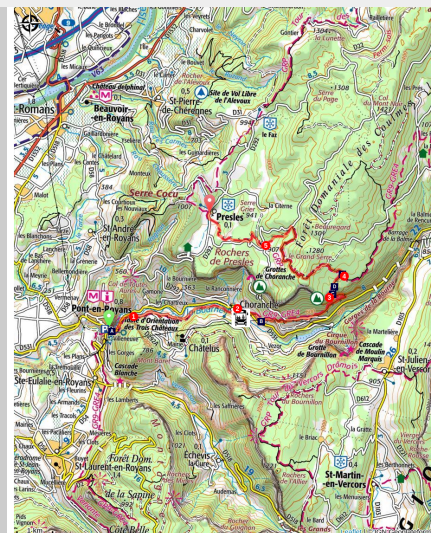



GTV à pied - Pont-en-Royans / Presles (étape 18)

Royans-Isère-Coulmes

GTV



La cascade de Moulin Marquis (S&M_Booth)

A ne pas manquer sur ce tronçon : la cascade de Moulin Marquis. Bien entendu les incomparables Grottes de Choranche, mais aussi l'ancien hameau de la Goulandière, ou encore le point de vue du Pas du Ranc et le charme du plateau de Presles.

Un fort dénivelé positif vous fait passer de la plaine du Royans au massif des Coulmes.

Infos pratiques

Pratique : Itinérance

Durée : 6 h

Longueur : 17.5 km

Dénivelé positif : 1330 m

Difficulté : Difficile

Type : Traversée

Thèmes : Agriculture et Savoir faire, Géologie, Histoire et patrimoine, Point de vue

Itinéraire

Départ : Pont-en-Royans village

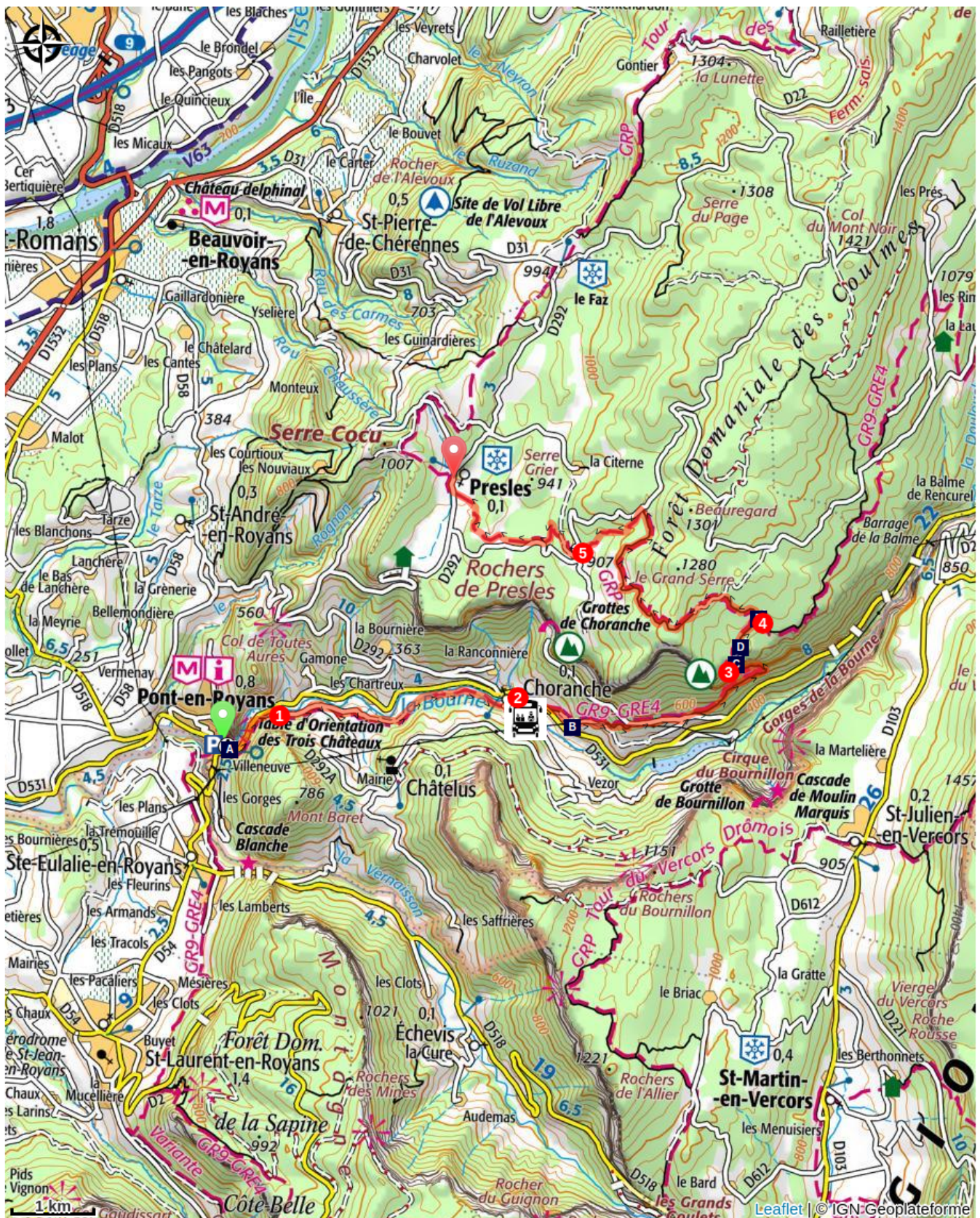
Arrivée : Presles village

Balisage :  GTV à pied

En sortant de **Pont-en-Royans**, rejoindre le **Pont Picard**, soyez attentif au balisage. Le GR emprunte sur la droite de la route un passage en escaliers étroits, en bordure des habitations pour atteindre le **Pont Rouillard 1** et remonte vers **Choranche 2** par la route, puis par une piste, au dessus de la Bourne (rive gauche) jusqu'au village.

Après **Choranche**, le Grand Tour du Vercors à pied se faufile entre les rochers de Presles par le **Belvédère du Ranc 3**, puis pénètre dans le massif des Coulmes. La montée entre les Cuilleriers et le belvédère du Ranc est assez raide, sur une sente étroite, avec quelques passages délicats, surtout par temps de pluie. La forêt s'ouvre par moments, pour réserver de très beaux points de vue sur les falaises. Depuis **l'abri de la Goulandière 4** rejoindre **Presles** par l'itinéraire du Tour des Coulmes, en traversant par un chemin très agréable de très belles forêts de fayards (hêtre).

Sur votre route...



Village de Pont-en-Royans (A)
Belvédère du Ranc (C)
La Goulandière (E)

Gorges de la Bourne (B)
La petite Goulandière (D)

Toutes les informations pratiques

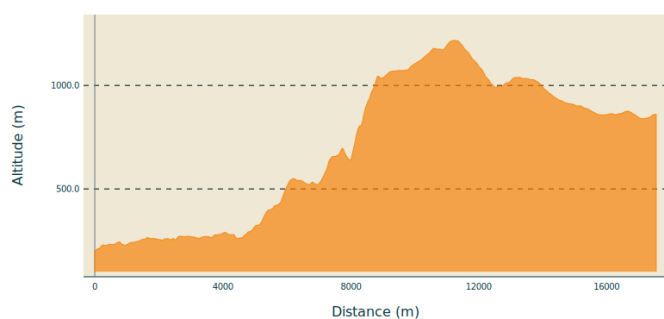
⚠️ Recommandations

Utilisez les passages aménagés pour franchir les clôtures, refermez les portails et barrières, c'est aussi penser aux bergers et aux troupeaux.

Restez sur les chemins balisés c'est aussi respecter la propriété privée.

Attention, soyez prudent sur le sentier conduisant au Pas du Ranc, certains passages peuvent être délicats surtout par temps pluvieux !

Profil altimétrique



Altitude min 200 m
Altitude max 1218 m

Transports

En train :

Gare SNCF à Saint-Hilaire-du-Rozier

En bus :

[Ligne T60](#) Grenoble - Pont en Royans et
[ligne T61](#) Saint-Marcellin - Pont en
Royans

Le calculateur d'itinéraire multimodal
OùRA vous donne accès à toutes les
correspondances entre les trains
régionaux, transports urbains et ligne
de bus départementale : [https://
www.oura.com](https://www.oura.com)

En Autostop : Retrouvez tous les
arrêts pour aller ou repartir, sur
www.rezopouce.fr en autostop.

En covoiturage : Partagez ou réservez
votre covoiturage avec [Mov'ici](#), la
plateforme de covoiturage régionale.

Lieux de renseignement

Office de tourisme de Pont-en-Royans
Grande rue, 38680 Pont-en-Royans
ot.pontenroyans@gmail.com
Tel : 04 76 36 09 10
<http://vercors-pontenroyans.com/>

Parking conseillé

Parking au centre du village

Sur votre route...



Village de Pont-en-Royans (A)

Pont-en-Royans est l'un des villages les plus réputés du Dauphiné, grâce à ses maisons suspendues au-dessus de la Bourne. Dans ce site étroit, entouré de montagnes, il fallait gagner de la place. De nombreuses maisons, construites en avancée sur la roche, sont réellement suspendues dans le vide, avec des soutènements en bois. Bien pratique, à l'époque, pour pêcher et s'approvisionner en eau. Aujourd'hui, un musée de l'Eau est installé au cœur du village.

Crédit : S.M Booth



Gorges de la Bourne (B)

La Bourne est le cours d'eau principal du Vercors, qui draine l'ensemble des eaux de pluie, de fonte de neige, mais aussi toutes les eaux qui ont circulé dans les kilomètres de galeries et grottes. Ces eaux souterraines retrouvent l'air libre par des résurgences qui forment par période des cascades majestueuses sortant comme par enchantement de la roche et venant habiller les grandes falaises calcaires, symboles des paysages du Vercors. Cette rivière au caractère torrentiel marque aussi le territoire comme voie de communication entre le haut et le bas. Elle attise les passions, comme un aimant dans ce territoire relativement sec, puisque qu'une grande partie des eaux circule dans le sous-sol. Elle termine tranquillement sa course à St Nazaire-en-Royans dans un plan d'eau situé à la confluence avec l'Isère. Pour les pêcheurs cette rivière constitue aujourd'hui encore un mythe devant la richesse de son écosystème aquatique qui abrite une grande population de truites et autres poissons. Nous devons veiller à ce que les usages (hydroélectricité, irrigation, agriculture, aménagement) ne dégradent pas cette veine vitale pour le territoire, dans un avenir incertain soumis aux caprices du changement climatique.

Crédit : m_rocheblave



Belvédère du Ranc (C)

Depuis le chemin, un belvédère vous permet d'admirer le plateau de St Julien-en-Vercors ainsi que la cascade de Moulin Marquis et le Cirque du Bournillon. Avec ses 400 m de chute, c'est l'une des cascades les plus importantes en France. À son pied se situe la grotte de Bournillon avec son porche grandiose. Cette grotte est aujourd'hui l'émergence temporaire du plus grand bassin karstique du Vercors.

Crédit : M. Rocheblave



La petite Goulandière (D)

Le hameau de la "petite" Goulandière prolonge l'implantation humaine passée. L'agriculture et l'exploitation du bois étaient alors les seules ressources, comme en témoigne encore quelques traces dans le paysage.

Crédit : M. Rocheblave



La Goulandière (E)

Les ruines de la Goulandière racontent l'histoire d'hommes venus cultiver la terre dans ce hameau perdu au cœur de la forêt des Coulmes, sans aucun point d'eau, comme un défi à la nature. Les maisons sont construites à même la roche, pour ne pas réduire les champs gagnés sur la forêt. La récente réhabilitation du hameau permet d'imaginer cette rude existence. Des circuits thématiques vous invitent à découvrir les modes de vie du Moyen Âge.

Crédit : OTSI Pont-en-Royans