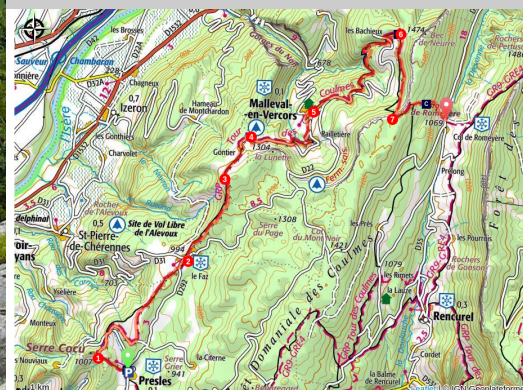


GTV à pied - Presles / Col de Romeyère (étape 19)

Royans-Isère-Coulmes - Presles

GTV



Vue sur le village de Malleval-en-Vercors (E. Charron)

Les Coulmes : c'est un petit territoire isolé au nord-ouest du Vercors dont les trois villages, Presles, Malleval-en-Vercors et Rencurel, comptent à peine mille habitants au total. Le massif est couvert principalement par une forêt de hêtres (dans la région on les appelle les « fayards »). Les charbonniers transformaient le fayard en charbon de bois, depuis le 12ème siècle jusque vers 1970.

Bienvenus dans des paysages magiques qui n'ont rien à envier à la forêt de Brocéliande !

Infos pratiques

Pratique : Itinérance

Durée : 7 h

Longueur : 20.8 km

Dénivelé positif : 1233 m

Difficulté : Difficile

Type : Traversée

Thèmes : Agriculture et Savoir faire, Histoire et patrimoine, Point de vue

Itinéraire

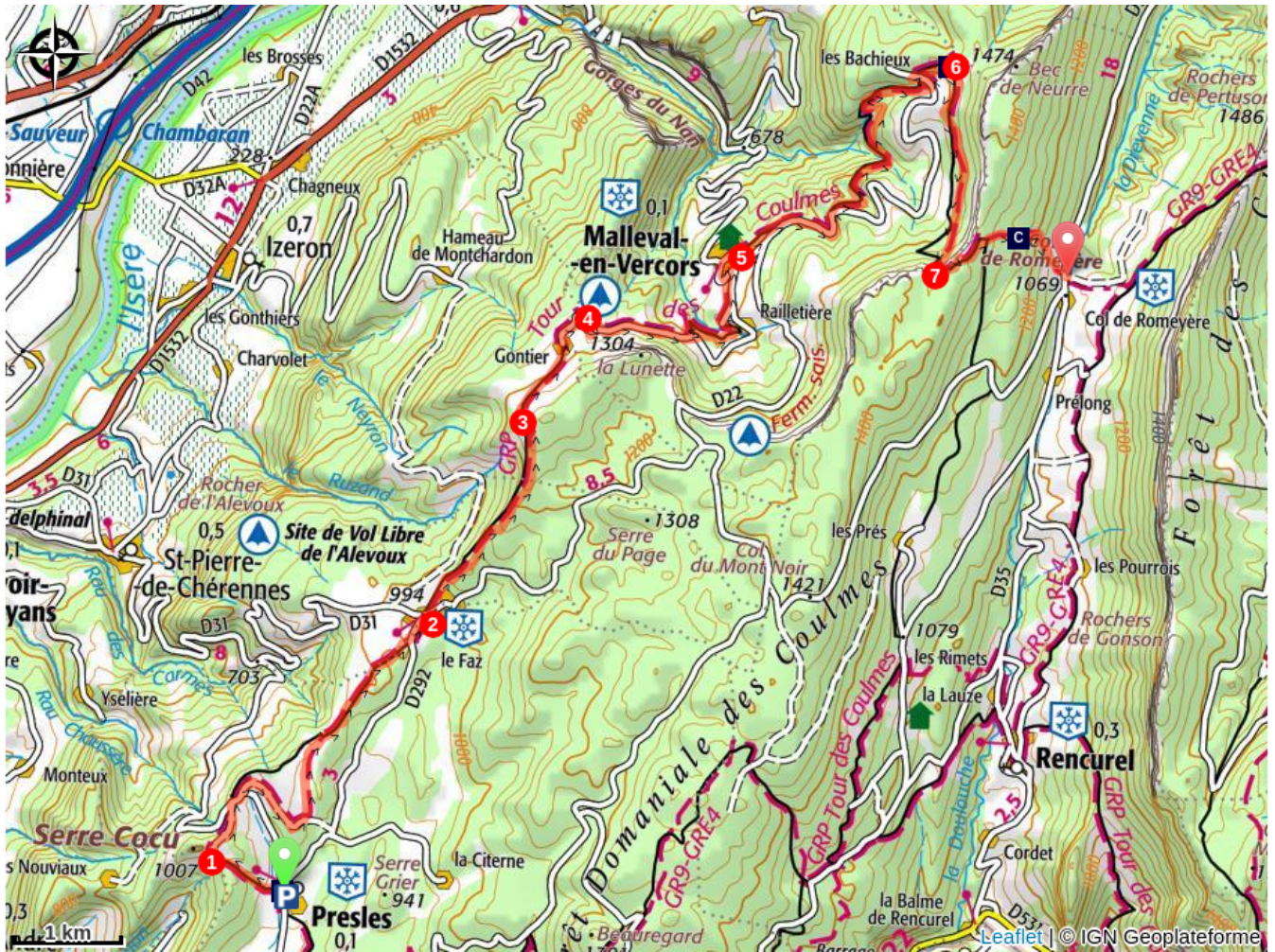
Départ : Presles village

Arrivée : Col de Romeyère (parking)

Balisage :  GTV à pied

1. Au départ de **Presles**, prendre la direction de **Serre Cocu** pour bénéficier d'un beau panorama sur la vallée de l'Isère. Par un chemin très agréable entre forêts et prairies, rejoindre **Morel** pour récupérer le Tour des Coulmes par un très beau petit sentier au milieu de la forêt.
2. **Au Faz**, l'itinéraire longe la falaise jusqu'au **Pas de Pré Bourret**.
3. De là vous aurez un très beau point de vue sur la vallée. Poursuivre par un chemin large à la descente en passant par le **Fayard de Gontier**
4. Rallier petit à petit la commune de **Malleval-en-Vercors**. Possibilité de scinder l'étape en deux en s'arrêtant à Malleval.
5. Du village, remonter en direction du carrefour de **La Caille** puis du **col de Neurre**.
6. Récupérer par un joli sentier le **pas du Follet**.
7. En pénétrant de nouveau dans l'immense forêt des Coulmes, l'itinéraire rejoint le **Col de Romeyère** assez rapidement.

Sur votre chemin...



Hameau de Presles (A)
Vallon de Rencurel (C)

Col de Neurre (B)

Toutes les infos pratiques

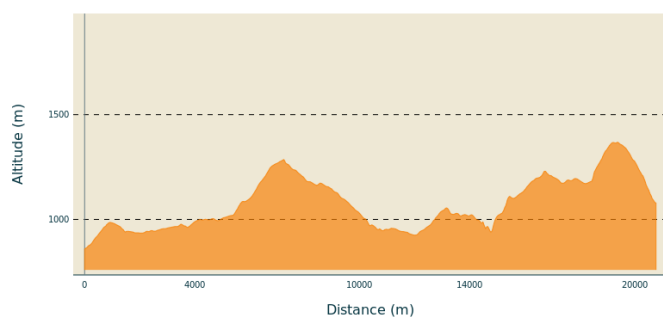
⚠️ Recommandations

Utilisez les passages aménagés pour franchir les clôtures, refermez les portails et barrières, c'est aussi penser aux bergers et aux troupeaux.

Restez sur les chemins balisés c'est aussi respecter la propriété privée.

Possibilité de scinder cette étape en deux et de s'arrêter au village de Mallevall-en-Vercors.

Profil altimétrique



Altitude min 859 m
Altitude max 1368 m

Transports

En train :

Gare SNCF à Saint-Hilaire-du-Rozier ou Saint Marcellin

En bus :

[Ligne T60](#) Grenoble - Pont en Royans s'arrêter à Saint-Pierre-de-Cherennes ou [ligne T61](#) Saint-Marcellin - Pont en Royans

Il faudra dans tous les cas rejoindre le départ de la randonnée en stop ou en covoiturage.

Le calculateur d'itinéraire multimodal OÙRA vous donne accès à toutes les correspondances entre les trains régionaux, transports urbains et ligne de bus départementale : <https://www.oura.com>

En Autostop : Retrouvez tous les arrêts pour aller ou repartir, sur www.rezopouce.fr en autostop.

En covoiturage : Partagez ou réservez votre covoiturage avec [Mov' Ici](#), la plateforme de covoiturage régionale.

Lieux de renseignement

Office de tourisme de Pont-en-Royans
Grande rue, 38680 Pont-en-Royans
ot.pontenroyans@gmail.com
Tel : 04 76 36 09 10
<http://vercors-pontenroyans.com/>

Office de tourisme Saint-Marcellin-Vercors-Isère
2 avenue du collège, 38160 Saint-Marcellin
tourisme@saintmarcellin-vercors-isere.fr
Tel : 04 76 385 385
<http://tourisme.saintmarcellin-vercors-isere.fr/>

Parking conseillé

A l'entrée du village.

Sur votre chemin...



Hameau de Presles (A)

Presles est un petit village d'une centaine d'habitants, perché sur un plateau calcaire. Les falaises qui surplombent la Bourne sont très connues des grimpeurs depuis de nombreuses générations.

La route qui permet l'accès, creusée à même la falaise est également très prisée pour son panorama et son esthétisme exceptionnels.

Crédit photo : Nicolas Antoine/PNRV



Col de Neurre (B)

Le Col de Neurre permet de rejoindre le domaine des Écouges d'un côté et le Pas du Follet de l'autre. Vous pouvez aussi admirer le panorama sur le cirque de Malleval et ses falaises, qui dominent le village du même nom.

Crédit photo : PNRV



Vallon de Rencurel (C)

Pendant la montée vers le Pas du Follet, admirez la vue sur le vallon de Rencurel, dominé par la roche de Méaudre et les Rochers de Gonson. C'est ici, qu'a en partie été tourné le film : « Une hirondelle a fait le printemps » de Christian Carion en 2001.

Crédit photo : PNRV