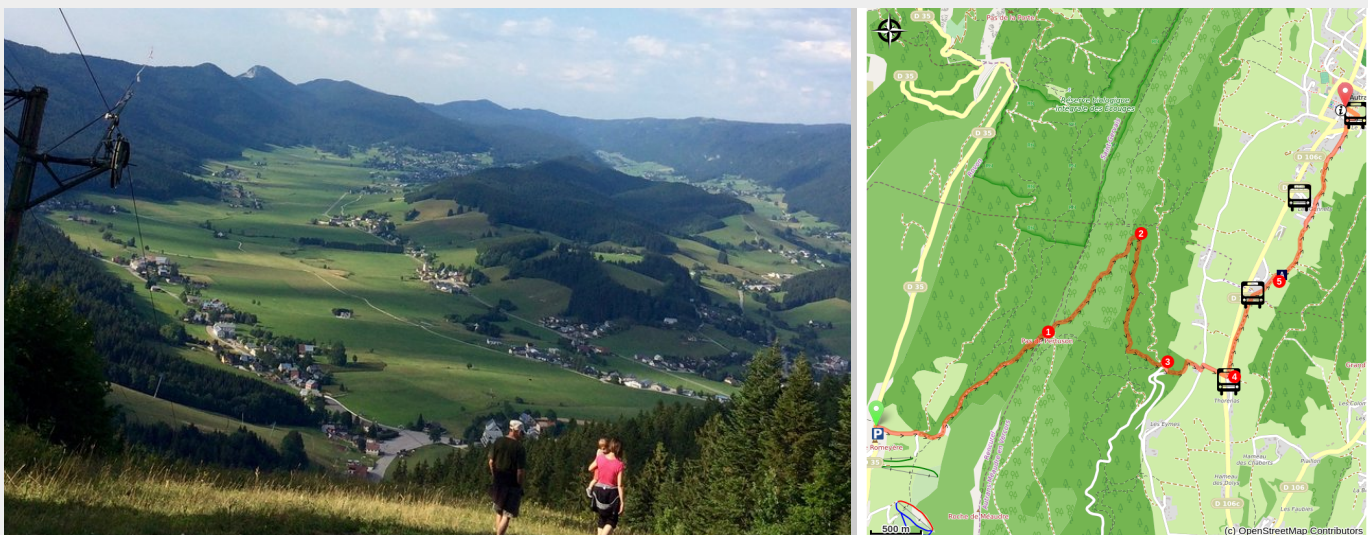


# GTV à pied - Col de Romeyère / Autrans (étape 20)

Royans-Isère-Coulmes - Rencurel

GTV



Vue sur le val d'Autrans-Méaudre (p\_mayade)

*Autrefois, les habitants d'Autrans, de Méaudre et de Villard-de-Lans utilisaient régulièrement le pas de Pertuson pour rejoindre la vallée de l'Isère (Saint-Marcellin, Vinay) en passant par les Coulmes. Ils faisaient tout ce trajet pour acheter et échanger dans les foires les produits de la vie quotidienne. La marche en montagne ce n'était pas un loisir, mais une nécessité vitale !*

Pénétrez progressivement dans la hêtraie-sapinière caractéristique des forêts du Vercors nord, le sentier chemine entre rochers et bois profonds.

## Infos pratiques

Pratique : Itinérance

Durée : 3 h 30

Longueur : 9.8 km

Dénivelé positif : 425 m

Difficulté : Moyen

Type : Traversée

Thèmes : Agriculture et Savoir faire, Faune, Géologie, Histoire et patrimoine

# Itinéraire

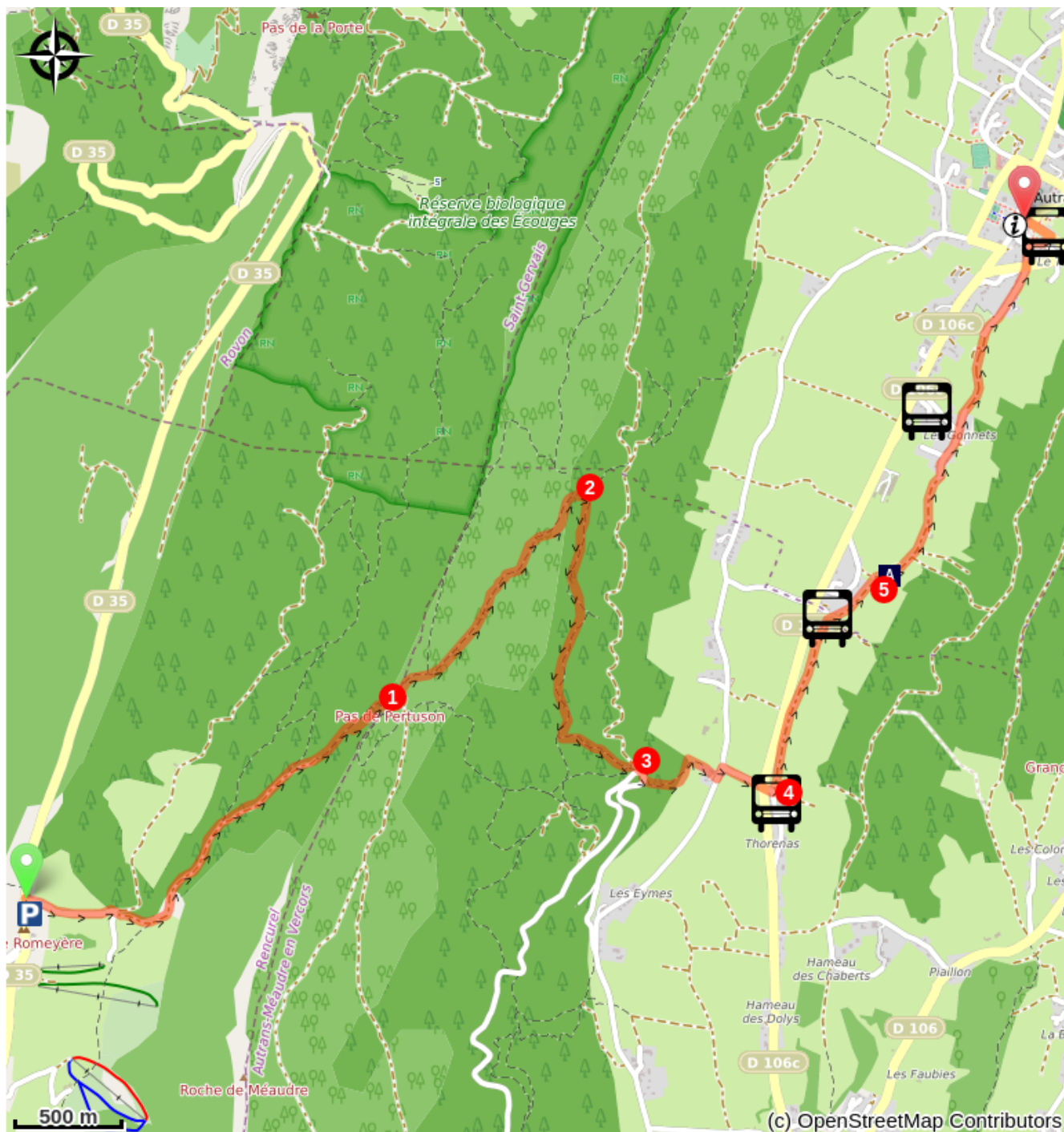
Départ : Col de Romeyère (parking)

Arrivée : Autrans village

Balisage :  GTV à pied

Laissant progressivement le massif des Coulmes, le Grand Tour s'élève à nouveau jusqu'au **Pas de Pertuson** 1, donnant accès au val d'Autrans-Méaudre. Le paysage est ouvert dans le val de Rencurel, puis la montée vers le col se fait dans une forêt de résineux. L'itinéraire redescend progressivement du pas de Pertuson par un chemin en forêt, passant par la **Pierre de l'Eau** 2 puis **Davière** 3 pour rejoindre le hameau de **la Truite et Thorénas** 4. Prendre alors plein nord jusqu'au village d '**Autrans**, en passant par **Les Vernes** 5. Depuis le pas, on peut admirer cet ancien vallon glaciaire et ses deux villages Autrans et Méaudre, bien connus pour leurs domaines de ski nordique et qui ne font aujourd'hui plus qu'un : la commune d'Autrans-Méaudre en Vercors.

# Sur votre chemin...



 La Via Vercors (A)

# Toutes les infos pratiques

## ⚠️ Recommandations

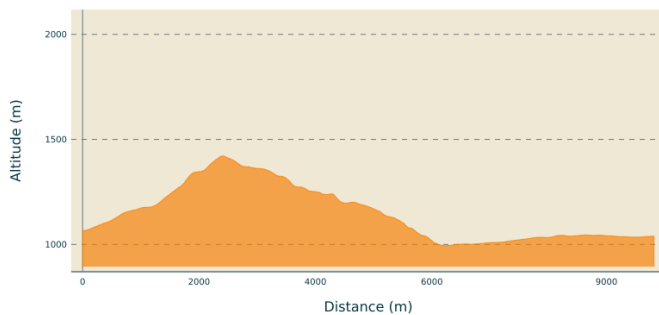
Utilisez les passages aménagés pour franchir les clôtures, refermez les portails et barrières, c'est aussi penser aux bergers et aux troupeaux.

Restez sur les chemins balisés c'est aussi respecter la propriété privée.

**Attention**, les cent derniers mètres avant le pas de Pertuson sont délicats et glissants par temps de pluie !

Pour ceux qui souhaitent allonger cette étape, il est possible de la poursuivre jusqu'à Gève (refuge) au nord d'Autrans.

## Profil altimétrique



Altitude min 994 m  
Altitude max 1421 m

## Transports

Ligne de bus Transisère °n 5000 au départ de Grenoble gare, arrêt Saint-Gervais puis taxi.

ou

**(avec la ligne Transisère 5120 au départ d'Autrans)**: Le calculateur d'itinéraire multimodal OÙRA vous donne accès à toutes les correspondances entre les trains régionaux, transports urbains et ligne de bus départementale : <https://www.oura.com/>

## Accès routier

De Saint-Gervais, prendre la direction du Canyon des Ecouges par la D35 et le col de Romeyère. Depuis Pont-en-Royans, suivre les Gorges de la Bourne par la D531 jusqu'à la Balme-de-Rencurel, de là prendre la direction du col de Romeyère par la D35.

Depuis Villard-de-Lans prendre la direction des Gorges de la Bourne par la D531 jusqu'à la Balme-de-Rencurel, de là prendre la direction du col de Romeyère par la D35.

## Parking conseillé

Au col de Romeyère.

## **Lieux de renseignement**

Office de tourisme de Pont-en-Royans  
Grande rue, 38680 Pont-en-Royans  
ot.pontenroyans@gmail.com  
Tel : 04 76 36 09 10  
<http://vercors-pontenroyans.com/>

OTI 4M - Bureau d'information  
d'Autrans  
49 route du Vercors, 38880 Autrans-  
Méaudre-en Vercors  
info.autrans@otivercors.com  
Tel : 04 76 95 30 70  
<https://www.vercors-experience.com/>

OTI 4M - Bureau d'information de  
Méaudre  
Place Locmaria, 38 112 Autrans-  
Méaudre-en Vercors  
info.meaudre@otivercors.com  
Tel : 04 76 95 20 68  
<https://www.vercors-experience.com/>

# Sur votre chemin...

---



## La Via Vercors (A)

La Via Vercors est une voie douce, sans difficulté et sécurisée. Elle est accessible à tous : piétons, vélos, personnes à mobilité réduite... Sur 40 km, elle fait le lien entre les communes des 4 montagnes.

Crédit photo : L.Moraillon