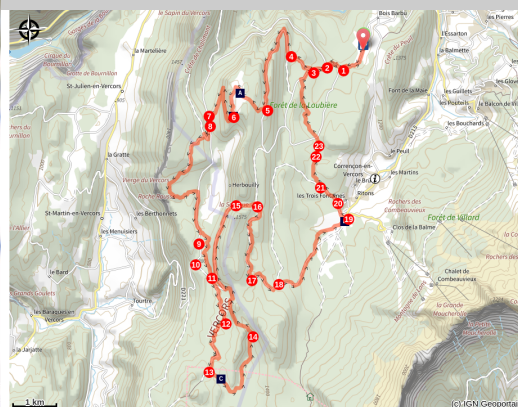


Traces de champions : Mon parcours ski nordique par Robin Duvillard

4 Montagnes - Villard-de-Lans



Robin Duvillard (s_charles (OMT Villard))

*"Voilà donc un de mes tours favoris
l'hiver, skis de fond aux pieds !*

*La Royale est LA piste de référence du
site nordique du Haut Vercors.*

*Mais comme je suis quelqu'un qui aime
faire les choses à sa façon, voici ma
« Royale un peu spéciale ».*

J'espère qu'elle vous plaira !"

*Temps de référence de Robin Duvillard :
2h 05 à allure d'entraînement pour
environ 1000 mètres de dénivelé,
passerez-vous sous les deux heures... ?*

Infos pratiques

Pratique : Nordique

Durée : 4 h

Longueur : 36.6 km

Dénivelé positif : 1052 m

Difficulté : Difficile

Type : Boucle




Thèmes : Point de vue, Sommet

Cette magnifique boucle, la Royale, est très appréciée de tous. Elle vous fera parcourir l'immensité du domaine nordique en reliant les trois portes d'accès (Bois Barbu, Herbouilly, Corrençon-en-Vercors) et vous offrira des paysages qui valent la peine de transpirer un

Itinéraire

Départ : Porte de Bois Barbu (Villard-de-Lans)

Arrivée : Porte de Bois Barbu (Villard-de-Lans)

Balisage :  GTV à pied  GTV VTT  PR

"Départ de la zone nordique de **Bois Barbu**, l'endroit où j'ai appris à skier il y a... un certain nombre d'année !

Rejoignez le carrefour *Galmiche 1* puis *la Grande Allée 2*, *Combe Verte 3* avant de monter par la *Combe de l'Ange 4*.

Ok ça monte un peu direct, mais au moins s'il fait froid... et bien vous n'aurez plus froid !

Arrivé au *Col de Malaterre 5*, continuez en direction de Château-Julien. Avant la plaine, prenez la piste à droite qui vous fera déboucher directement sur une petite merveille de clairière.

Restez bien à droite sur la piste panoramique et rejoignez le *Belvédère de Château-Julien 6*.

Là, vous avez un panorama grandiose pour boire un coup, manger une petite barre (ça peut être utile car la sortie est loin d'être finie) !

Avant de basculer dans la descente pour rejoindre le *Col de Chalimont 7*, prenez le temps d'une petite bouffée de paysage...et enfin un peu de descente !

Arrivés au *Col de Chalimont*, prenez à gauche jusqu'au *Col d'Herbouilly* 8 (pas de panique, 2 cols en 100m, ça passe tout seul !)

Au *Col d'Herbouilly*, prenez sur la droite la route forestière du Fouillet pour glisser sur la « variante de Roche Rousse », une petite merveille vallonnée et technique, avec quelques virages qui surprennent...

A *Roches Rousses* 9, rejoignez la seconde porte d'entrée du domaine, la *Porte d'Herbouilly* 10. Passez devant l'auberge de *Roybon* 11... un petit stop ravitaillement ? A vous de voir, mais la route est encore longue...

En glissant notamment par *Dodos* 12, encore quelques kms jusqu'au *Carrefour de la Royale* 13, un peu de vallonné technique assez fun vous conduira jusqu'à la Clairière de la Coinchette. Profitez du point de vue, après ça monte sérieux !

Passez le premier « raidard » (même si ce mot n'est sûrement pas français, tout le monde comprendra une fois dedans !) jusqu'à la *Côte de la Coinchette* 14.

De là, prenez à gauche pour rejoindre l'itinéraire de la « petite royale ». Mais ne vous fiez pas au mot « petite », c'est un piège que je vous tend !

C'est raide hein ??? Et bien comme ça vous dormirez bien ce soir et vous aurez le droit à deux desserts !!!

Rejoignez le *Pas de la Sambue* 15 en surplombant la plaine d'Herbouilly, le mal de jambe passe avec la vue il paraît !

Arrivé au *Carrefour de la Sambue* 16, prenez à droite, jusqu'aux *Auberges* 17, puis gauche toute et lancez vous dans la descente jusqu'au carrefour de la *Fleur du Roy* 18. La porte des hauts-plateaux de *Corrençon* 19 (départ du Golf en été) n'est alors plus très loin et puis ça fait du bien un peu de descente aussi non ?

Il vous reste ensuite un dernier tronçon pour rejoindre la ligne d'arrivée à *Bois Barbu* (vous pouvez aussi rentrer en navette directement depuis Corrençon, ou trouver un ami qui vous ramène). C'est simple, toujours à droite par les carrefours *Derrière la Côte* 20, *Campalong* 21, de *la Glacière* 22 puis *Charbonnières* (23), ça remonte puis ça redescend ! Vous pouvez tout donner (s'il vous en reste), car vous y êtes presque ; 14 minutes pour moi quand je donne tout sur cette dernière portion, à vous de jouer ! Et voilà, vous venez de terminer « ma Royale un peu spéciale », 38 km de plaisir, si si !

Bon courage et bon ski."

Sur votre chemin...



● L'arbre sculpture (A)
● Panorama du Carrefour de la Royale (C)

● Belvédère de Château-Julien (B)
● Zone nordique de Corrençon-en-Vercors (D)

Toutes les infos pratiques

⚠️ Recommandations

Attention, le temps de 4 heures pour parcourir à skis l'ensemble de ce circuit reste une estimation (forcément variable suivant le nombre et la durée des pauses), pour un skieur de niveau confirmé avec une bonne condition physique !

Le badge de circulation est obligatoire sur le domaine skiable (attention contrôles réguliers).

Respectez le sens de circulation des pistes, seuls certains itinéraires sont à double sens. Dans tous les cas, skiez bien à droite, ne stationnez pas en descente ou dans un virage !

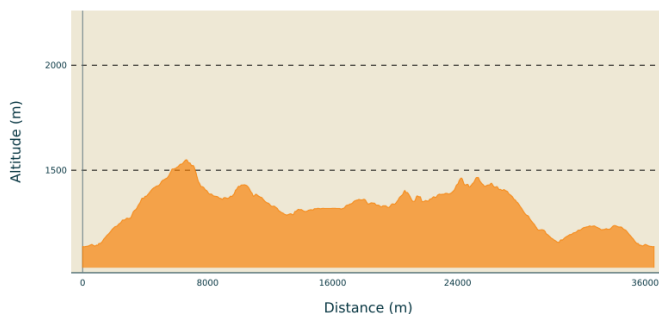
Restez sur les pistes balisées, damées et donc sécurisées.

Respectez les zones réglementées et les informations concernant la protection de la nature.

Les domaines skiables ferment en général vers 17h, ne vous laissez pas surprendre par la nuit et ne surestimez pas vos possibilités.

Si vous partez seul, pensez à prévenir une personne de votre entourage par sécurité et ne suréstimez pas vos capacités.

Profil altimétrique



Altitude min 1136 m
Altitude max 1550 m

Transports

En train :

[Gare SNCF de Grenoble](#)

En Bus :

Avec les cars Région prendre la ligne T65 par Saint-Nizier ou T64 par Engins rejoindre Lans-en-Vercors puis avec la ligne T66 pour rejoindre Villard.

En Autostop :

Possibilité d'aller et/ou retour en autostop avec Rezo Pouce depuis Autrans-Méaudre, Lans-en-Vercors et Grenoble (retrouvez tous les arrêts Vercors sur www.rezopouce.fr) ↵

En covoiturage :

Proposez ou réservez votre covoiturage avec la plateforme régionale Mov'Ici.

Accès routier

Après le péage autoroutier de Voreppe, prendre la sortie Villard-de-Lans (RN 532) ; avant le village de Sassenage, prendre direction "le Vercors" sur la droite. À Lans-en-Vercors, suivre la D 531 en direction de Villard-de-Lans, puis prendre ensuite la D215 C en direction de Bois Barbu.

En venant du sud, après le péage autoroutier de la Baume d'Hostun, suivre Saint-Nazaire-en-Royans puis prendre la RD 531, direction Villard-de-Lans. Prendre ensuite la D215 C en direction de Bois Barbu.

Parking conseillé

Parking du site de Bois Barbu

Lieux de renseignement

Office de tourisme de Corrençon-en-Vercors

Le village, 38250 Corrençon-en-Vercors

Tel : 04 76 95 81 75

<http://www.villarddelans-correnconenvercors.com>

Office de tourisme de Villard-de-Lans
101 place Mure-Ravaud, 38250 Villard-de-Lans

Tel : 04 76 95 10 38

<http://www.villarddelans-correnconenvercors.com>

Sur votre chemin...



● L'arbre sculpture (A)

Les Cochards : une œuvre de Jacques Guichard, en cours , vivante elle demande de prendre le temps. Un cercle et trois arbres, une taille au vert, et une mise à nu qui questionne le geste d'un homme des bois.

Comprendre en faisant, se rendre à la lisière de ce qu'on ne connaît plus, invitant l'œuvre à se révéler dans une communion contemplative...

Oeuvre réalisée dans le cadre de [Causes aux Balcons](#).

Crédit photo : M. Rocheblave




Belvédère de Château-Julien (B)

Du belvédère, la vue embrasse les hauts sommets de la barrière est du Vercors, avec la Grande Moucherolle en point de repère.

Une vue imprenable à (presque) 360°, avec cette magnifique enfilade de sommets de la façade orientale du Vercors. Dans le lointain, le massif de la Chartreuse et quelques sommets de Belledonne visibles, sans oublier le Vercors Central et ses crêtes le bordant.

Crédit photo : F.Cuisson



Panorama du Carrefour de la Royale (C)

"Pour moi pas de doute, (par temps clair bien sur) vous avez devant vous **Le** panorama sur la crête des hauts plateaux du Vercors !" : **Robin Duvillard**.

Été comme hiver, ce carrefour à l'entrée d'une belle clairière offre un paysage grandiose, sauvage et authentique sur une bonne partie des sommets de la Réserve naturelle des Hauts-Plateaux du Vercors.

Crédit photo : R. Duvillard



📍 Zone nordique de Corrençon-en-Vercors (D)

"Petite pause tarte citrons meringués au gîte d'étape des Hauts Plateaux ? Je vous la conseille personnellement" : **Robin Duvillard.**

La porte de **Corrençon/les Hauts-Plateaux** est une des 3 portes d'accès au site nordique du Haut Vercors. Facilement accessible car située non loin du cœur de village de Corrençon, elle donne accès aux 153 km de pistes tracées en skating et alternatif sur l'immense espace nordique relié à Villard-de-Lans/Porte de Bois Barbu et Saint-Martin-en-Vercors/Porte d'Herbouilly.

En ski nordique, en raquettes ou à pied, le choix de découvertes est vaste, entre les merveilles naturelles, les lieux chargés d'histoires, les points de vue sur les plus hauts sommets du Vercors,...

Crédit photo : r_duvillard