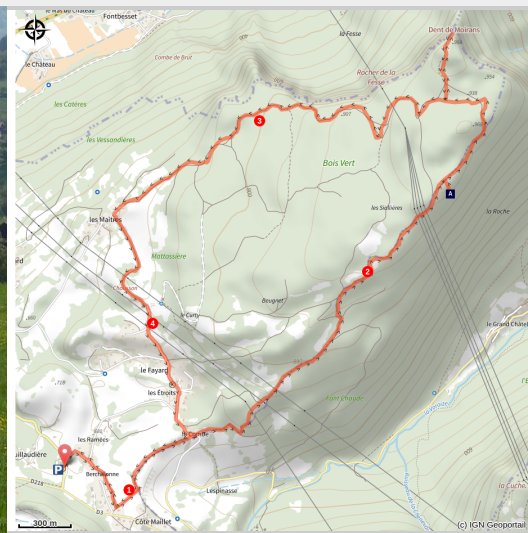


La Dent de Moirans

Royans-Isère-Coulmes - Montaud



(M. Rocheblave)

Rejoignez l'extrémité nord du massif du Vercors, à la Dent de Moirans, vous serez comme sur la proue d'un bateau, surplombant de quelques 800 mètres la vallée de l'Isère.

Cette balade qui débute au milieu des prés et cultures se prolonge en sous-bois jusqu'au belvédère de la Dent de Moirans. Un véritable promontoire à couper le souffle donne une vue sur la vallée de l'Isère, les massifs de la Chartreuse de Belledonne et des Ecrins.

Infos pratiques

Pratique : À pied

Durée : 3 h 30

Longueur : 11.2 km

Dénivelé positif : 417 m

Difficulté : Moyen

Type : Boucle

Thèmes : Histoire et patrimoine, Point de vue

Itinéraire

Départ : Montaud (parking au village)

Arrivée : Montaud (parking au village)

Balisage :  PR

1. Départ de **Montaud** (parking village), prendre la direction de la **Dent de Moirans**. Toujours bien suivre le balisage jaune et vert entre chaque panneau directionnel. Passez à **Côte Maillet** et à **La Combe**.
2. Partez sur la droite pour rejoindre **Beugnet**. Le chemin agréable continue vers le nord avec un arrêt incontournable au point de vue du Bois Vert (table de lecture paysagère). Arrivé **Sous la Dent**, prendre à droite le sentier qui débouche à la **Dent de Moirans** et son belvédère exceptionnel (attention prudence à l'approche de la falaise, surtout avec les enfants !).
3. Pour le retour au village de **Montaud**, depuis **Sous la Dent** prendre la direction intermédiaire de **Saint-Quentin**. Le chemin serpente au milieu des hêtres et épicéas avant de retrouver un milieu ouvert et atteindre **Les Maîtres**.
4. De là, rallier **Montaud** en passant par **Chausson**, le hameau du Fayard, avant de revenir à **La Combe** puis **Côte Maillet**. Le village n'est alors plus très loin.

Sur votre chemin...



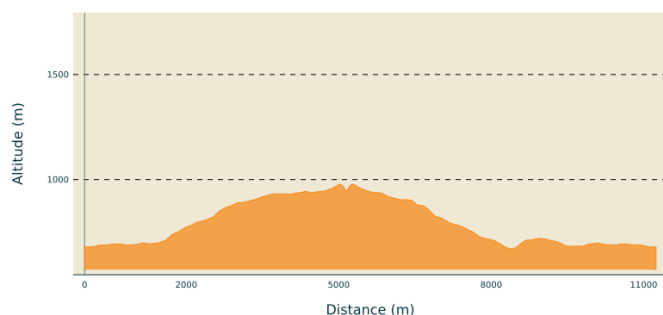
Bois Vert (A)

Toutes les infos pratiques

Recommandations

Attention, la plus grande prudence est recommandée à l'approche de la falaise, surtout avec les enfants !

Profil altimétrique



Altitude min 671 m
Altitude max 978 m

Accès routier

Depuis Saint-Quentin-sur-Isère, suivre la D218 en direction de Montaud.

Depuis Veurey-Voroize, suivre la D3 en direction de Montaud.


Parking conseillé

Parking au centre du village de Montaud

Lieux de renseignement

Office de tourisme de Pont-en-Royans
Grande rue, 38680 Pont-en-Royans
ot.pontenroyans@gmail.com
Tel : 04 76 36 09 10
<http://vercors-pontenroyans.com/>

Sur votre chemin...



Bois Vert (A)

Depuis la table d'orientation de Bois Vert, le point de vue est remarquable sur le massif de la Chartreuse et la vallée de l'Isère 800 mètres en contre-bas.

Crédit photo : R. Couratin