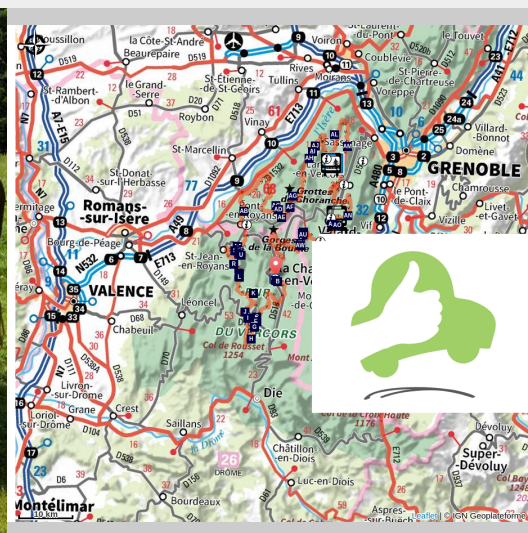


Le Grand Tour du Vercors à VTT (itinéraire des Grandes Traversées du Vercors)

Vercors-Drôme - La Chapelle-en-Vercors

GTV




VTT sur le plateau de la Molière (JL_Armand)

Le Vercors propose une palette variée d'altitudes et de climats. Profitez en pour adapter vos parcours en fonction des saisons. En été, préférez le plateau pour une ambiance plus fraîche bien appréciable, tandis qu'en automne et au printemps choisissez la douceur du climat des piémonts.

La GTV c'est l'inverse du TGV. Pas de voyage éclair, mais au contraire une randonnée itinérante, pour déguster chaque paysage, chaque relief, chaque perspective.

Les Grandes Traversées du Vercors à VTT comprennent un Grand Tour du Vercors, une variante en traversée par la Réserve naturelle des Hauts-Plateaux, mais aussi une traversée du massif du Trièves depuis Grenoble et du secteur Vercors Diois (de Crest à Lus-la-Croix-Haute).

Tous les sentiers décrits sont spécifiquement adaptés aux vététistes et accessibles à partir de multiples portes d'entrée.

La GTV à VTT fait partie des sites labellisés par la Fédération Française de Cyclisme (FFC).
Départ : La Chapelle-en-Vercors village
Arrivée : La Chapelle-en-Vercors village
Balisage :  GTV VTT

Infos pratiques

Pratique : Itinérance

Durée : 6 jours

Longueur : 255.5 km

Dénivelé positif : 9529 m

Difficulté : Difficile

Type : Boucle

Thèmes : Agriculture et Savoir faire, Archéologie et préhistoire, Faune, Flore, Géologie, Histoire et patrimoine, Pastoralisme, Point de vue, Résistance, Sommet

Itinéraire

Le Grand Tour du Vercors totalise plus de 250 kilomètres, soit environ 5 à 7 jours de randonnée itinérante époustouflante, à ségmenter selon votre emploi du temps: à la journée, au week-end, à la semaine...

Les itinéraires sillonnent le Parc naturel régional du Vercors, constellé de paysages spectaculaires, abritant une flore et une faune exceptionnelles. Le Grand Tour du Vercors vous permet de découvrir ces richesses naturelles et dessert aussi de nombreux villages typiques où vous pourrez entre autre vous ravitailler.

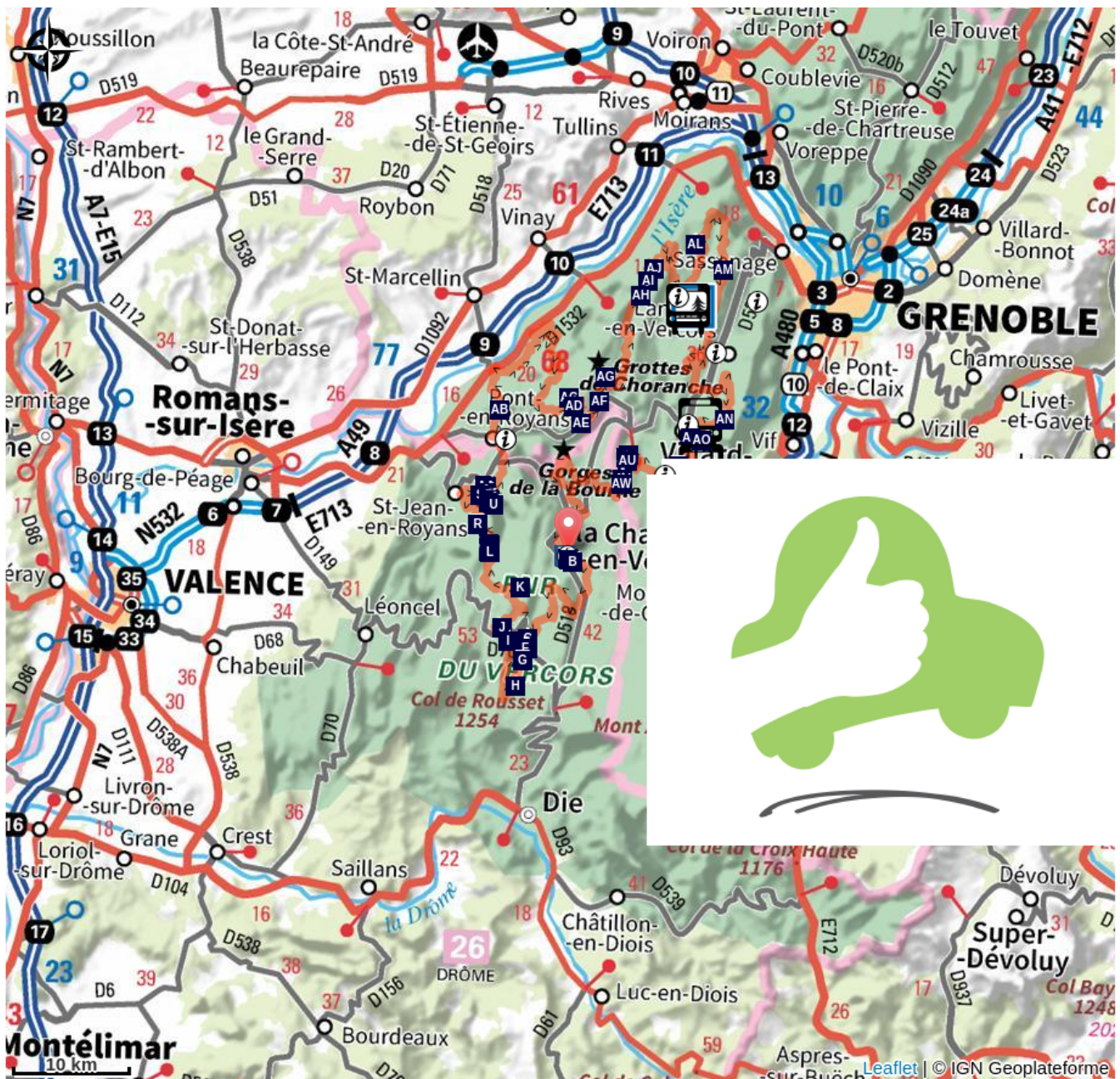
La variante en traversée par les Hauts-Plateaux du Vercors représente environ 70 kilomètres pour 2 à 3 jours de randonnée à VTT. C'est un itinéraire technique, qui s'adresse à un public averti. Il parcourt la Réserve Naturelle Nationale des Hauts-Plateaux, nichée dans la partie la plus élevée et la plus sauvage du Vercors. Quelques particularités de ce territoire: aucune route, aucun village, peu de balisage, pas de véritables refuges, mais des cabanes abris non gardés. Un vaste plateau désertique de 17 000 hectares protégé par la Réserve Naturelle pour le plus grand bonheur des randonneurs amoureux de nature sauvage. Les vététistes doivent obligatoirement rester sur cet itinéraire car l'accès de la Réserve est réglementé.

A vous donc d'inventer votre GTV, un parcours qui restera sans doute une expérience inoubliable !

Étapes :

- 1.** GTV VTT - La Chapelle-en-Vercors / Vassieux-en-Vercors (étape 1)
22.7 km / 831 m D+ / 2 h
- 2.** GTV VTT - Vassieux-en-Vercors / Saint-Jean-en-Royans (étape 2)
41.0 km / 0 m D+ / 4 h 30
- 3.** GTV VTT - Saint-Jean-en-Royans / Saint-Romans (Le Maradan) (étape 3)
28.5 km / 813 m D+ / 2 h 30
- 4.** GTV VTT - Saint-Romans (Le Marandan) / Rencurel (étape 4)
48.8 km / 1955 m D+ / 4 h
- 5.** GTV VTT - Rencurel / Autrans (étape 5)
25.9 km / 1207 m D+ / 2 h 30
- 6.** GTV VTT - Autrans / Villard-de-Lans (étape 6)
52.9 km / 1822 m D+ / 5 h
- 7.** GTV VTT - Villard-de-Lans / La Chapelle-en-Vercors (étape 7)
44.6 km / 1595 m D+ / 5 h

Sur votre chemin...



- La cour de la ferme Albert (A)
- La Nécropole de Vassieux-en-Vercors (C)
- Eglise de Vassieux (E)
- Plateau de Vassieux (G)
- Forêt domaniale de Lente (I)
- Col de Carri (K)
- Moulin à eau (M)
- Le château de Foirevielle (B)
- Vassieux-en-Vercors (D)
- Musée départemental de la Résistance (F)
- Musée de la Préhistoire du Vercors (H)
- Le Loup (J)
- Miroflée (L)
- Piège à rêveur (N)

Toutes les infos pratiques

⚠️ Recommandations

Lors du croisement de piétons ou de cavaliers, ralentissez, écartez-vous, ne faites pas de mouvements brusques.

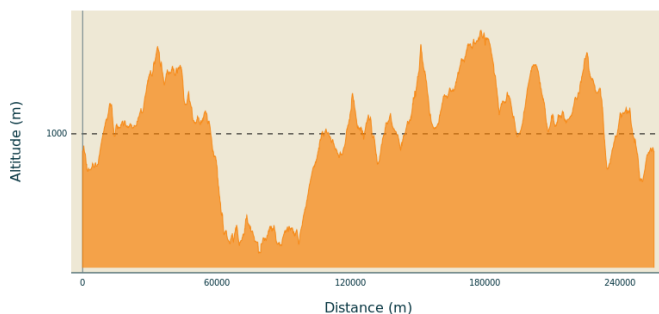
L'eau est rare en Vercors, soyez prévoyants, traitez ou filtrez l'eau que vous buvez sur le terrain.

Sur ce grand circuit vous allez rencontrer des troupeaux domestiques, merci de respecter le travail des bergers, contournez les animaux, gardez vos distances avec les chiens de protections (souvent des patous) qui protègent les moutons. Utilisez les passages aménagés pour franchir les clôtures, refermez les portails et barrières.

Restez sur les chemins balisés c'est aussi respecter la propriété privée.

Attention entre le 15 novembre et le 15 avril environ, la GTV à VTT est impraticable dans sa totalité en raison de l'enneigement et du verglas !

Profil altimétrique



Altitude min 194 m
Altitude max 1700 m

Transports

[Gare SNCF de Grenoble](#)

En bus (avec les lignes TransIsère 5110 par Saint-Nizier ou 5100 par Engins rejoindre Lans-en-Vercors puis avec la ligne 5120 descendre à Meaudre-Village):

Le calculateur d'itinéraire multimodal OÙRA vous donne accès à toutes les correspondances entre les trains régionaux, transports urbains et ligne de bus départementale : <https://www.oura.com/>

Accès routier

Tous les villages traversés par l'itinéraire comportent des accès routiers avec la possibilité de rejoindre le parcours du Grand Tour du Vercors à VTT, du nord comme au sud, d'est comme en ouest.

Parking conseillé

Une multitude de portes d'entrées (parking) sont possibles sur le circuit.

Lieux de renseignement

Association des Grandes Traversées du Vercors
<https://montourenvercors.com/>

Office de tourisme de Corrençon-en-Vercors
Le village, 38250 Corrençon-en-Vercors
Tel : 04 76 95 81 75
<http://www.villarddelans-correnconenvercors.com>

Office de tourisme de Pont-en-Royans
Grande rue, 38680 Pont-en-Royans
ot.pontenroyans@gmail.com
Tel : 04 76 36 09 10
<http://vercors-pontenroyans.com/>

Office de tourisme de Villard-de-Lans
101 place Mure-Ravaud, 38250 Villard-de-Lans
Tel : 04 76 95 10 38
<http://www.villarddelans-correnconenvercors.com>

Office de tourisme Saint-Marcellin-Vercors-Isère, bureau d'information de Pont-en-Royans
48 Grande Rue, 38680 Pont-en-Royans
tourisme@saintmarcellin-vercors-isere.fr
Tel : 04 76 385 385
<http://tourisme.saintmarcellin-vercors-isere.fr/>

OTI 4M - Bureau d'information d'Autrans
49 route du Vercors, 38880 Autrans-Méaudre-en Vercors
info.autrans@otivercors.com
Tel : 04 76 95 30 70
<https://www.vercors-experience.com/>

OTI 4M - Bureau d'information de Lans-en-Vercors
246 avenue Léopold Fabre, 38250 Lans-en-Vercors



info.lansenvercors@otivercors.com
Tel : 04 76 95 42 62
<https://www.vercors-experience.com/>

OTI 4M - Bureau d'information de
Saint-Nizier-du-Moucherotte
Place du Village, 38250 Saint-Nizier-
du-Moucherotte

info.stnizierdumoucherotte@otivercors.com
Tel : 04 76 53 40 60
<https://www.vercors-experience.com/>

OTI Vercors-Drôme - Bureau La
Chapelle-en-Vercors
Place Pietri, 26 420 La Chapelle-en-
Vercors

info@vercors-drome.com
Tel : 04 75 48 22 54
<http://www.vercors-drome.com/>

Sur votre chemin...




La cour de la ferme Albert (A)

De retour au village, accolées à la Poste, les ruines de la ferme Albert sont aussi appelées «Cour des fusillés». Le 25 juillet 1945, pendant que les habitants qui ne s'étaient pas enfuis étaient retenus en otage dans l'école et que les troupes de la Waffen SS incendiaient le village, 16 jeunes gens et l'instituteur de l'école furent fusillés en ce lieu. À droite des restes du mur d'enceinte, un petit mémorial rappelle ces événements.

[En savoir +](#)

Crédit photo : E. Charron



Le château de Foirevielle (B)

Un petit détour par les ruines (très discrètes) du château de Foirevielle offre un beau point de vue sur La Chapelle-en-Vercors et les vallées alentour. Au IXe siècle, cette motte castrale surveillait les routes provenant de Vassieux ou du col de Rousset. Le village de la Bâtie de l'Orme, puis de la Bâtie de Vercors se blottissait à ses pieds. C'est au XIIe siècle que les villageois déménagèrent le village à l'emplacement actuel.

Crédit photo : E. Charron



La Nécropole de Vassieux-en-Vercors (C)

Après le village de Vassieux, découvrez la Nécropole, où sont enterrés l'ensemble des victimes civiles et militaires des événements de Vassieux. Outre les habitants du village, les tombes nous montrent que la résistance en Vercors était un vaste mouvement, civil et militaire et qui regroupait des hommes et des femmes de nombreuses nationalités. Sur les plaques, on voit des noms de soldats et de maquisards russes, polonais, algériens, anglais ou américains. Deux carcasses des planeurs avec lesquels les soldats allemands ont débarqué sont exposées en dehors de l'enceinte. Le Mémorial de la Résistance géré par le parc du Vercors et le musée départemental de la Résistance permettent d'en savoir plus sur le maquis du Vercors.

Crédit photo : Focus outdoor



Vassieux-en-Vercors (D)

Haut lieu de la résistance, Vassieux-en-Vercors reste à jamais marqué par l'histoire. Vassieux est l'une des 5 villes et villages de France cités à l'ordre des Compagnons de la Libération par le Général De Gaulle. Le village a payé un lourd tribut, à l'aide apportée par ses habitants au maquis du Vercors. En effet, Alors que les maquisards attendaient un parachutage de vivres et d'armes, ce sont les nazis qui ont surgi en planeurs et se sont posés dans la plaine de Vassieux, le 21 juillet 1944. Le massacre qui a suivi a sonné la fin de la résistance dans le Vercors. Sur la place centrale, une plaque commémorative (le martyrologe) honore les noms des habitants, 76 femmes, enfants et hommes qui ont perdu la vie sur les 430 habitants du village.
Crédit photo : Focus outdoor



Eglise de Vassieux (E)

L'église de Vassieux-en-Vercors ne fut pas épargnée lors des bombardements de la seconde guerre mondiale. Le clocher est l'unique témoin de l'ancienne église. Le nouveau bâtiment de l'église jouxtant le clocher (seul édifice conservé), a été réalisé par l'architecte Pierre Myassard. Lors de la reconstruction de l'édifice, le chœur fut réorienté à l'ouest. Les décors ont été créés par les peintres Aujame, Humblot et Borgès, le maître-verrier grenoblois Montfallet et le sculpteur [Emile Gilioli](#). La peinture du chœur a été remplacée par un retable de l'artiste Carmelo Zagari, deux vitraux et l'autel ont été conçus par Jean-Marc-Cérino. L'autel, réalisé en pierre de Tavel, abrite les reliques d'Edith Stein juive allemande devenue carmélite et morte en déportation à Auschwitz en 1942.

[En savoir +](#)

Crédit photo : E. Georges



Musée départemental de la Résistance (F)

Fondé par un ancien maquisard, le musée a été entièrement rénové en 2010. Le parcours muséographique ponctué par la présentation des riches collections, croise l'histoire renouvelée du maquis et de la reconstruction avec les témoignages du fondateur. La riche collection d'objets d'époque et des bornes tactiles ponctuent le parcours organisé autour de 3 thèmes:- "Le Vercors avant le Vercors" contexte local et international 1918-1942- "Le maquis du Vercors" : histoire mise en contexte du maquis fin 1942 à août 1944- "Le Vercors après le Vercors" : l'après-guerre: reconstruction du Vercors, commémorations et constructions mémorielles.

Crédit photo : Département de la Drôme



Plateau de Vassieux (G)

Le plateau de Vassieux-en-Vercors est un paysage ouvert caractéristique des plateaux karstiques, l'eau de surface est quasi inexistante et les sols peu épais. Cependant, les dolines, qui sont des dépressions où l'argile s'accumule permettant ainsi la culture de céréales, en bordure de ces dolines les pierres sont entassées. Les ruines de deux anciens moulins à vent sont visibles au hameau de la Mure.

Crédit photo : S.M Booth



Musée de la Préhistoire du Vercors (H)

La partie sud du plateau de Vassieux est une zone de taille de silex. L'atelier de taille de silex où s'est installé le Musée de la Préhistoire est découvert en 1970 par le docteur Michel Malenfant. Il est alors recouvert d'un pierrier constitué au fil des siècles par les labours des agriculteurs. C'est ce qui l'a protégé et conservé intact tel que l'ont abandonné les hommes préhistoriques il y a 4500 ans. Après décapage et fouilles, l'atelier se révèle être un site de production de grandes lames (près de 30cm). Il fut exploité, pendant trois siècles, de 2700 à 2400 avant J.C par des artisans-tailleurs du Néolithique. On a retrouvé des outils en silex de Vassieux au centre de l'Allemagne et sur l'île de Ré. Agriculteurs, chasseurs à l'occasion, artisans et commerçants, ces hommes du Néolithique ont inventé la pluriactivité, qui aujourd'hui encore est une composante de l'économie de la montagne.

[en savoir +](#)

Crédit photo : M. Rocheblave



Forêt domaniale de Lente (I)

Avec ses 3000 hectares situés entre 1100 m et 1600 m d'altitude, la forêt de Lente est principalement composée de hêtres exploités autrefois pour le charbonnage, ainsi que des résineux exploités pour la construction de mats pour la marine. La forêt accueille notamment 5 types d'ongulés : chamois, chevreuils, cerfs, mouflons et sangliers.


Crédit photo : S&M Booth



Le Loup (J)

Le Loup est un grand canidé au pelage brun, pouvant peser jusqu'à 50 kilos. Après avoir disparu du Vercors fin XIXème, sa présence est suspectée en 1996, puis confirmée en 1998, suite à l'expansion naturelle de la population italienne. C'est le superprédateur par excellence. Situé au sommet de la chaîne alimentaire il n'hésite pas à s'attaquer à des proies de grandes tailles, telles que les sangliers, cerfs, chevreuils, chamois, mouflons, mais aussi les moutons...

Crédit photo : PNRV



Col de Carri (K)

Le col de Carri se situe à 1202 mètres d'altitude, c'est donc un col de montagne.

Il abrite une partie des pistes de ski de fond de l'espace nordique du Vercors Sud (Font d'Urle, Chaud Clapier et Lente). C'est aussi une belle porte d'entrée pour la forêt domaniale de Lente, immense forêt de plus de 3000ha.

Crédit photo : E.Charron



• Miroflée (L)

Miroflée, première oeuvre rencontrée sur le sentier.

Crédit photo : Causes aux Balcons



• Moulin à eau (M)

Moulin à eau, deuxième oeuvre rencontrée sur le sentier
Crédit photo : Causes aux Balcons



• Piège à rêveur (N)

Piège à rêveur, troisième oeuvre rencontrée sur le sentier.
Crédit photo : Causes aux Balcons