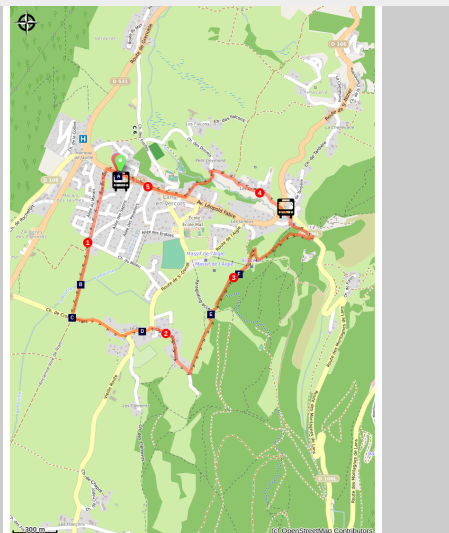


Le chemin du patrimoine

4 Montagnes - Lans-en-Vercors



(M. Rocheblave)



Le parcours de référence, aménagé de bornes d'information, qui remonte le temps pour mieux comprendre le présent .

Un parcours patrimoine qui alterne entre le village et les hameaux de Lans-en-Vercors, avec une partie en balcon qui domine le val de Lans.

Infos pratiques

Pratique : À pied

Durée : 2 h

Longueur : 5.7 km

Dénivelé positif : 168 m

Difficulté : Facile

Type : Boucle

Thèmes : Accessible en transport en commun, Histoire et patrimoine

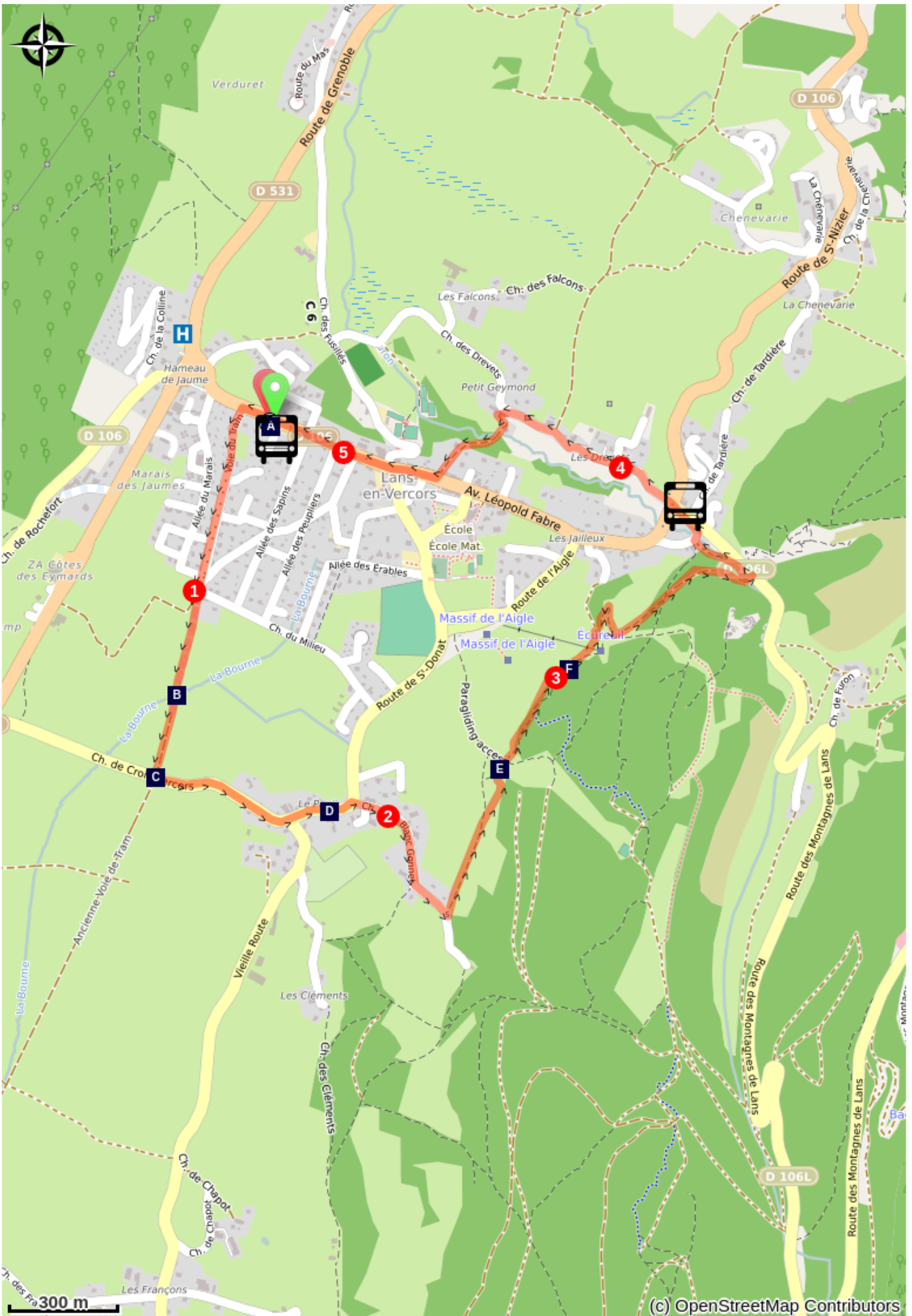
Itinéraire

Départ : Le tramway

Arrivée : Le tramway

1. Départ du **Tramway**, devant l'Office de Tourisme, direction **Villard-de-Lans** en passant par la **Voie du Tram** et **Plaine de Lans**.
2. De là prendre à gauche par la route qui conduit au hameau du **Peuil**, puis emprunter la route Léon Balnc Gonnet jusqu'à la **Grande Fontaine**.
3. Le sentier par en balcon au dessus de l'Aigle en direction de **Bois Signu**, remonte légèrement à travers champ, puis en forêt vers l'**école d'escalade**.
4. Ensuite descendre en direction de **Lans-en-Vercors** en longeant le ruisseau du Furon, puis en passant par la **fontaine du Val Furon**. Remontez légèrement et traverser la route départementale vers **Les Bernards, les petits Geymonds**. Descendez par l'escalier vers le Furon et le carrefour de **la Croix**.
5. Depuis **la Croix** traversez dans le village vers le **Tramway**.

Sur votre chemin...

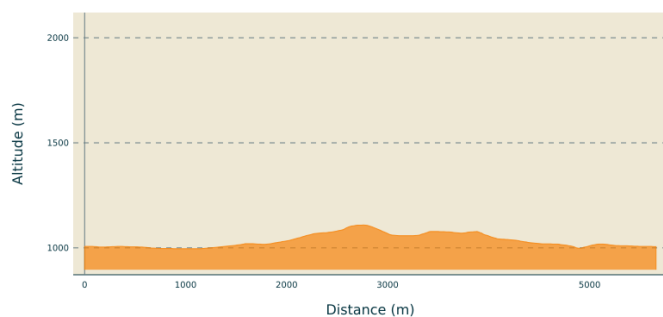


Ancienne Gare du Tram (A)
La motte castrale (C)
Point du vue de l'Aigle (E)

La Bourne (B)
Cadran solaire du Peuil (D)
Le bois Signu (F)

Toutes les infos pratiques

Profil altimétrique



Altitude min 996 m
Altitude max 1109 m

Transports

En bus (avec la ligne TransIsère 5110):

Le calculateur d'itinéraire multimodal OÙRA vous donne accès à toutes les correspondances entre les trains régionaux, transports urbains et ligne de bus départementale : <https://www.oura.com/>

Parking conseillé

Parking de l'office de Tourisme

Lieux de renseignement

OTI 4M - Bureau d'information de
Lans-en-Vercors
246 avenue Léopold Fabre, 38250
Lans-en-Vercors

info.lansenvercors@otivercors.com

Tel : 04 76 95 42 62

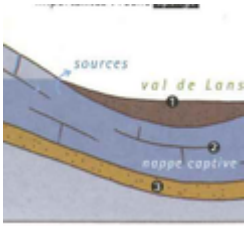
<https://www.vercors-experience.com/>

Sur votre chemin...



Ancienne Gare du Tram (A)

Ancienne gare de tramway qui reliait Grenoble à Villard de Lans, ce bâtiment accueille aujourd'hui l'office de tourisme de Lans-en-Vercors. C'est un lieu d'information stratégique pour le visiteur arrivant de Grenoble et aussi un arrêt important pour les lignes de Bus qui déservent le Vercors et l'accès à Grenoble.
Crédit photo : M. Rocheblave



La Bourne (B)

La Bourne naît dans ce pré à 1000 m d'altitude. Tout au long du val de Lans les sources émergent. Une couche de sable et d'argile imperméable empêche l'eau de s'infiltrer. Paisible jusqu'à Villard-de-Lans, la Bourne s'engouffre ensuite dans les gorges étroites où elle est grossie par de nombreuses ressurgences et se jette dans l'Isère au terme d'un voyage long de 42 km.

Crédit photo : Thomas Lemot



La motte castrale (C)

En regardant vers l'Est, on devine un monticule naturel au hameau du Peuil. La carte de Cassini dressée sur ordre de Louis XIV, indique une tour en ruine, signifiant probablement l'existence d'un ancien château. Pour édifier un château au moyen âge, le monticule naturel du Peuil était un lieu idéal, point de vue dominant le val de Lans. Ce premier édifice semble être constitué d'une tour en bois entourée d'une palissade et d'un fossé pour protéger les villageois en cas d'attaque. Au château de terre et de bois succéda un château de pierre encore occupé au XVe siècle, comme en témoigne une description des lieux d'une enquête datant de 1339 : "dans le château, qui se trouve sur un molar aisé à défendre, il y a une tour carrée à un étage planchéié, haute de douze mètres pour huit de côté".

Crédit photo : Thomas Lemot



Cadran solaire du Peuil (D)

Observez, sur la facade de cette maison, le cadran solaire date de 1781 ! L'heure que vous lisez doit être corrigée. Aidez-vous avec la grille de lecture sur la borne devant la maison. Il faut savoir qu'avant 1891 chaque village avait son heure. C'est à cette époque que Paris imposa une heure légale unique.
Crédit photo : M.Rocheblave



Point du vue de l'Aigle (E)

Point de vue imprenable sur le village de Lans et la vallée, profitez des bancs pour faire un halte paysagère. Comparez la photo ancienne pour comprendre l'expansion importante de Lans-en-Vercors et la déprise agricole.



Le bois Signu (F)

A la fin du XIXe siècle, la forêt offre des ressources non négligeables aux habitants de Lans. Les routes vers la vallée de l'Isère facilitent le transport des grumes. En 1893, l'administration des Eaux et Forêt (ONF actuel) divise les forêts communales de Lans en séries et parcelles. Un travail de gestion méthodique commence alors pour aboutir la futaie mixte (feuillus et résineux) que l'on peut observer aujourd'hui.