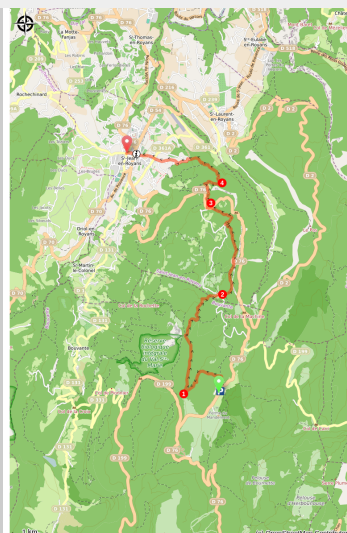


GTV à pied - Lente / Saint-Jean-en-Royans (étape 16)

Royans-Drôme - Bouvante

GTV



Belvédère de Combe Laval (S&M_Booth)

Enfin une étape où les organismes peuvent souffler un peu ! Profitez-en pour contempler le site classé de Combe Laval, depuis le Belvédère du même nom. A voir également la grotte et la cascade de Frochet, juste avant de rallier le village de Saint-Jean.

Ambiance forestière agréable où vous allez pouvoir découvrir et profiter de toutes les richesses du pays du Royans.

Infos pratiques

Pratique : Itinérance

Durée : 4 h

Longueur : 14.9 km

Dénivelé positif : 365 m

Difficulté : Moyen

Type : Traversée

Thèmes : Agriculture et Savoir faire, Faune, Histoire et patrimoine, Point de vue

Itinéraire

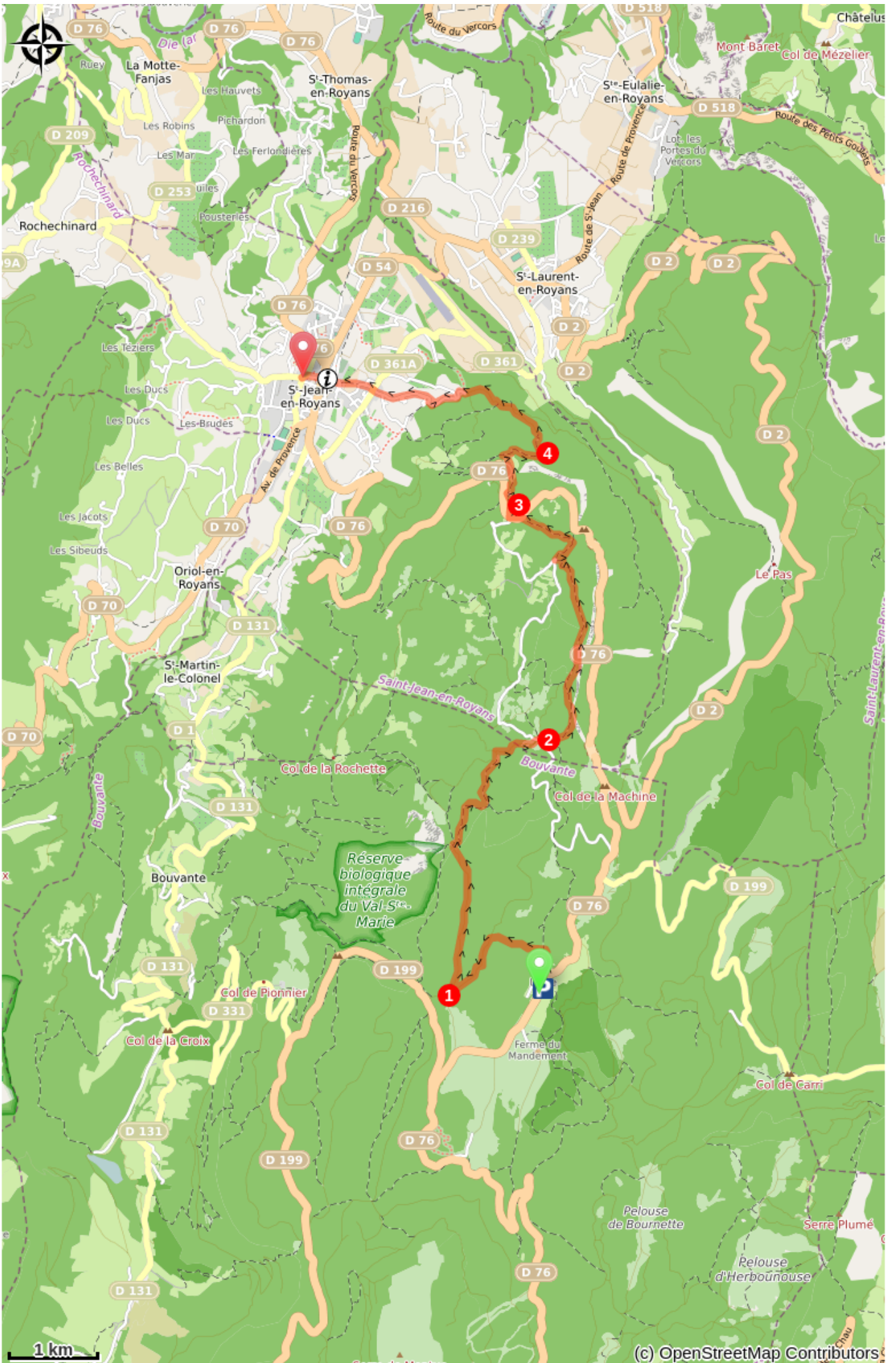
Départ : Lente

Arrivée : Saint-Jean-en-Royans (centre village)

Balisage :  GTV à pied

L'itinéraire entre maintenant de plein-pied dans le Royans et arrive à **Saint-Jean-en-Royans**. Voici une partie plus "reposante" qui vous conduira au bord du cirque de Combe Laval pour bénéficier d'un beau point de vue magnifique sur le site classé. La route de Combe Laval est la route touristique du Vercors la plus empruntée du massif pour la beauté de ses paysages escarpés. Cette portion s'effectue presque uniquement en descente, et principalement en forêt. Passage par **Les Quatre Routes** 1, **le col de l'Echarasson** 2, **Gaudissart** 3 et la **Grotte de Frochet** 4.

Sur votre chemin...



(c) OpenStreetMap Contributors

Toutes les infos pratiques

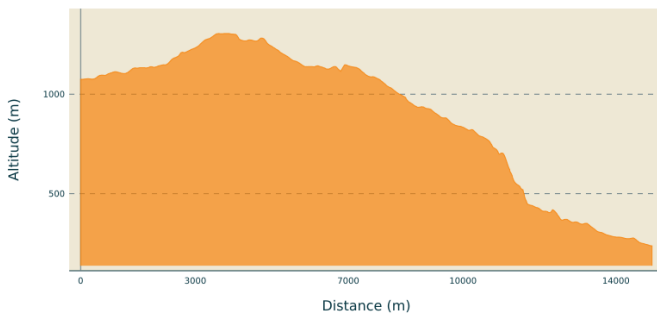
Recommandations

Attention, certains passages peuvent éventuellement devenir délicats par temps de pluie, surtout entre la Ferme Jourdan et Les Massières avant d'arriver à Saint-Jean-en-Royans, (descente dans un pierrier.)

Utilisez les passages aménagés pour franchir les clôtures, refermez les portails et barrières, c'est aussi penser aux bergers et aux troupeaux.

Restez sur les chemins balisés c'est aussi respecter la propriété privée.

Profil altimétrique



Altitude min 238 m
Altitude max 1305 m

Transports

Ligne 5 au départ de Valence, arrêt Saint-Jean-en-Royans puis taxi.

Parking conseillé

Lente

Lieux de renseignement

OTI Vercors Drôme - Bureau St Jean-en-Royans
13 Place de l'Eglise, 26190 Saint-Jean-en-Royans

info@vercors-drome.com

Tel : 04 75 48 61 39

<http://www.vercors-drome.com/>