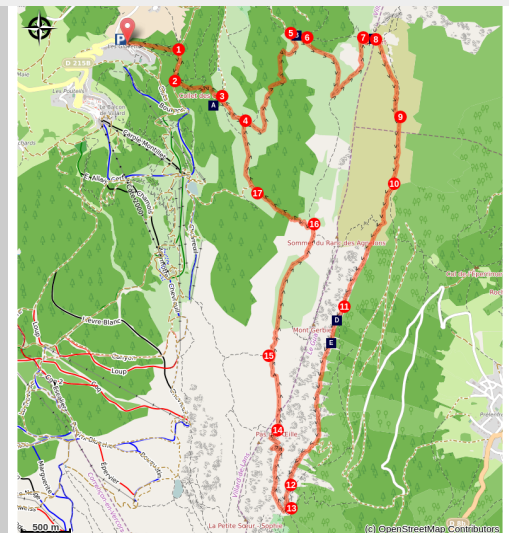


Le col Vert et le Pas de l'Oeille

4 Montagnes - Villard-de-Lans



A l'approche du Col Vert (S&M_Booth)

Une magnifique randonnée s'offre à vous de part et d'autre de la barrière Est du Vercors ainsi que de magnifiques points de vue.

De plus ouvrez grand les yeux, faune et flore sont souvent au rendez-vous.

Cette longue randonnée montagnarde vous fait parcourir les somptueux paysages de la barrière Est du Vercors, entre sous-bois, alpages, sentiers à flanc de falaises et pierriers ; le tout accompagné de somptueux panoramas sur le Vercors et une grande partie de la chaîne des Alpes. Pour marcheurs aguerris !

Infos pratiques

Pratique : À pied

Durée : 7 h

Longueur : 18.9 km

Dénivelé positif : 1169 m

Difficulté : Très Difficile

Type : Boucle

Thèmes : Faune, Flore, Point de vue, Sommet

Itinéraire

Départ : Hameau Les Glovettes (parking)

Arrivée : Hameau Les Glovettes (parking)

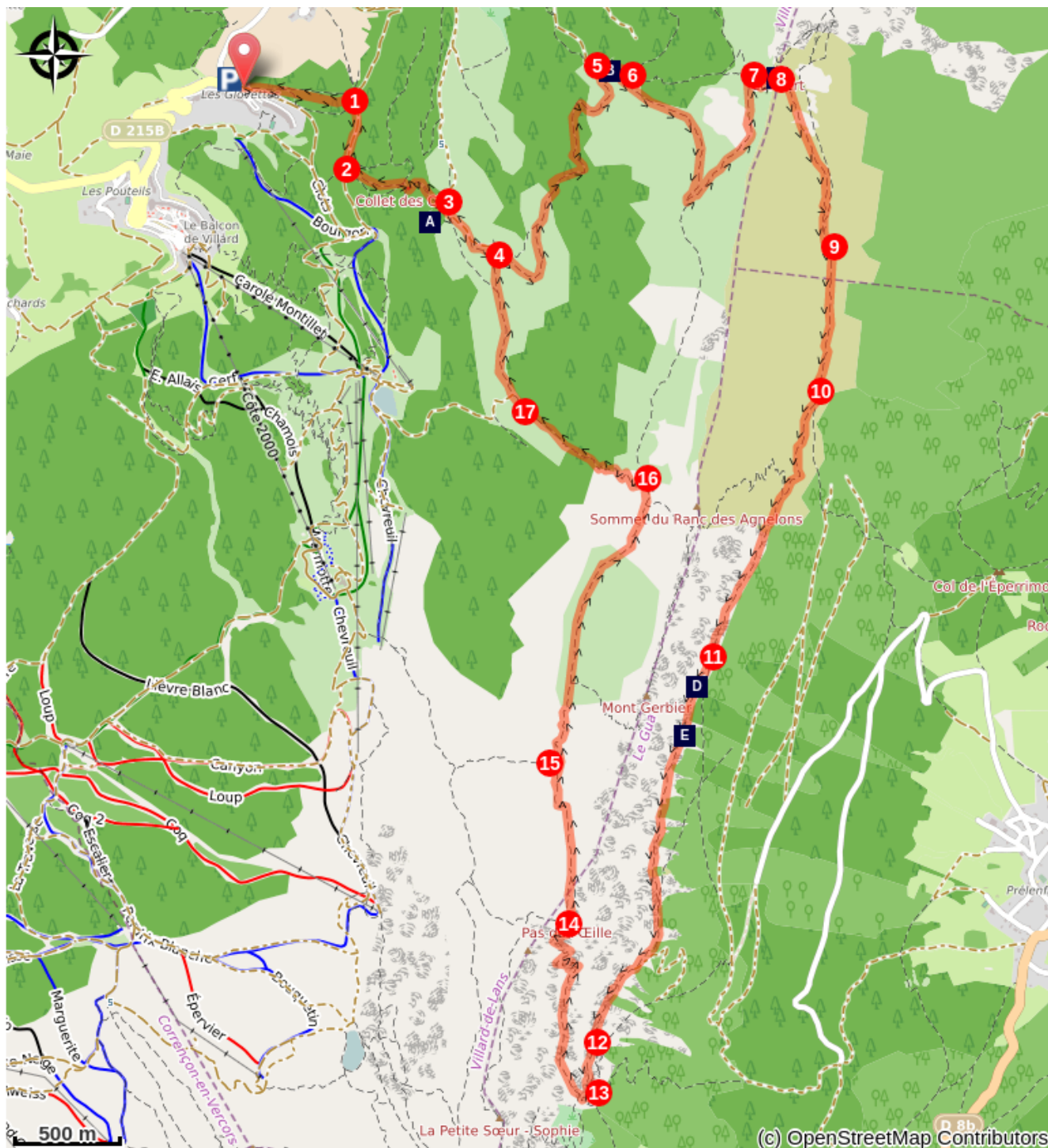
Balisage :  GR  GTV à pied  PR

Départ depuis **Les Glovettes** (parking), rejoindre le carrefour *L'Aversin* 1. De là, en suivant toujours la direction du **Col Vert** et le balisage jaune et vert, passer par *La Cote 1336 mètres* 2, *l'Abri de la Fauge* 3 puis la *Bergerie de la Fauge* 4. Partir alors sur la gauche et monter progressivement jusqu'à *Roybon* 5, *Source de Roybon* 6. La pente est dès lors plus soutenue, *Sous le col* 7, encore un petit effort et le **Col Vert** 8 est en vu.

La randonnée continue sur le sentier du Balcon Est du Vercors, après le passage à la *Baraque du Col Vert* 9 poursuivre sur l'itinéraire du Grand Tour du Vercors à pied en passant par les carrefours *Sous le Ranc des Agnelons* 10, *La Pierre des deux heures* 11, *L'Eboulis* 12 puis la *Source des Clos* 13.

C'est ici que vous laissez le Balcon Est et le Grand Tour du Vercors poursuivre vers le sud pour prendre la direction du **Pas de l'Oeille** 14. Attention par temps pluvieux, certains passages peuvent être rendus délicats ! Au sommet, amorcer la descente vers le retour aux **Glovettes** par *La Grande Combe* 15, *Combe Charbonnière* 16 puis *Les Banchauds* 17. Une fois rejoint la *Bergerie de la Fauge*, rallier le point de départ par le même cheminement qu'à l'aller.

Sur votre chemin...



Abri de la Fauge (A)
Col Vert (C)
Arêtes du Gerbier (E)

Cabane de Roybon (B)
Le sentier du périmètre (D)

Toutes les infos pratiques

⚠️ Recommandations

Attention par temps de pluie ou de brouillard, certains passages peuvent être glissants et techniques (franchissement du Pas de l'Oeille en particulier).

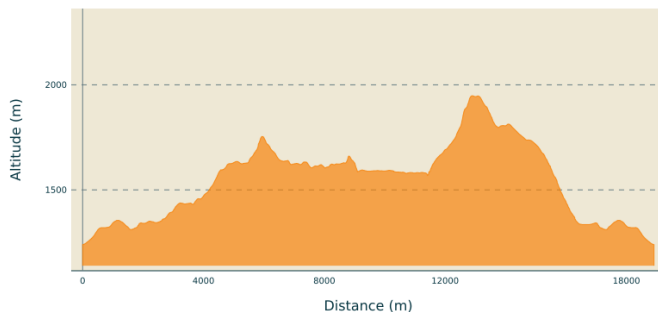
En début de saison renseignez-vous sur l'enneigement.

Vous allez parcourir des zones d'estives, peut-être allez vous rencontrer des chiens de protection et de garde des troupeaux.

Veillez à toujours contourner les animaux tout en restant calme le temps que le chien vous identifie. Ne pas les caresser ou les menacer.

Si vous avez un chien, tenez le obligatoirement en laisse !

Profil altimétrique



Altitude min 1239 m
Altitude max 1948 m

Transports

Bus : [Transisère ligne 5100](#) attention seulement jusqu'au centre de Villard-de-Lans !

Accès routier

Depuis Lans-en-Vercors, suivre la D531 en direction de Villard-de-Lans. Emprunter ensuite la D515 puis la D215B en direction du Balcon de Villard puis des Glovettes.

Parking conseillé

Parking des Glovettes

Lieux de renseignement

Office de tourisme de Villard-de-Lans
101 place Mure-Ravaud, 38250 Villard-
de-Lans

Tel : 04 76 95 10 38

[http://www.villarddelans-
correnconenvercors.com](http://www.villarddelans-correnconenvercors.com)

Sur votre chemin...



Abri de la Fauge (A)

L'abri de la Fauge est une grande cabane non gardée. Disposant d'une cheminée, elle peut accueillir 20 personnes. Elle est nommée d'après le vallon de la Fauge.

Crédit photo : PNRV



Cabane de Roybon (B)

À un peu plus de 1400 mètres d'altitude, la cabane-refuge de Roybon est un abri en pierres non gardé, propriété de la commune de Villard-de-Lans. Elle dispose d'une cheminée et peut accueillir maximum 15 personnes pour la nuit.

Crédit photo : s_fayollat



Col Vert (C)

Entre le Roc Cornafion (2049 m) au nord et les arêtes du Gerbier (2019 m) au sud, le Col Vert est une brèche à 1766 m d'altitude permettant de rejoindre le Trièves. Autrefois, ce passage était emprunté par les Trièvois qui allaient acheter au printemps et à l'automne leurs vaches de race villarde aux foires des Quatre Montagnes, tandis que du Trièves, de Claix et de Varcès montaient de l'eau de vie et du vin pour les habitants du Vercors. La ruine appuyée à la roche du col Vert témoigne d'un lieu d'arrêt pour ces échanges.

Crédit photo : S.M Booth



Le sentier du périmètre (D)

Depuis la restauration des terrains en montagne (RTM) menée par l'Administration des forêts au XIXe siècle, l'itinéraire du balcon est a pris le nom de sentier du périmètre. Ce chemin permet de surveiller les aménagements (corrections de torrents, gazonnements, reboisements) effectués sur les pentes d'éboulis situées au pied de la barrière rocheuse. Ces travaux permettent de limiter les effets des crues charriant des matériaux jusque dans les vallées, phénomènes connus sous le nom de laves torrentielles.

Crédit photo : S. Fayollat



Arêtes du Gerbier (E)

Les Arêtes du Gerbier culminent à 2109m, et forment d'impressionnantes falaises de 400m de haut. C'est un lieu prisé pour la pratique de l'alpinisme. C'est d'ailleurs ici que le célèbre alpiniste Lionel Terray a fait une chute mortelle avec son ami Marc Martinetti, le 19 septembre 1965.

Crédit photo : m_rocheblave