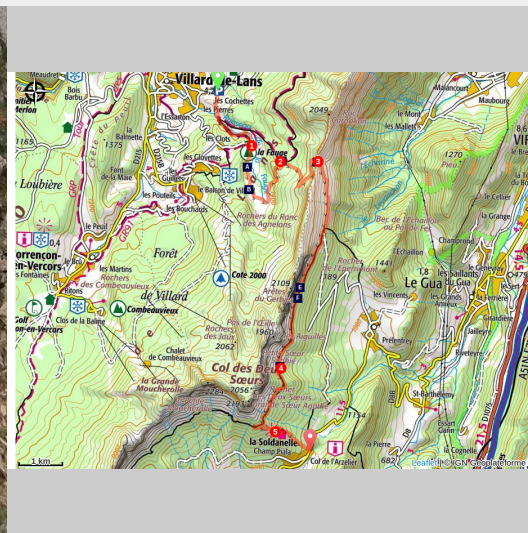


# GTV à pied - Villard-de-Lans / Col de l'Arzelier (étape 2)

4 Montagnes - Villard-de-Lans

GTV



Le franchissement du col Vert (y\_buthion)

## *Du Vercors nord et son massif des Quatre-Montagnes aux contreforts majestueux du Vercors Trièves !*

Cette étape du Grand Tour du Vercors à pied suit toujours le sentier du balcon Est, par une sente étroite mais bien marquée à travers pierriers et éboulis, accrochée sous les impressionnantes falaises de la barrière orientale du Vercors (notamment les rochers du Playnet). La vue reste toujours splendide sur ce sentier en balcon, mais quelques passages peuvent se révéler difficiles car le sentier est particulièrement exposé aux aléas climatiques.

## Infos pratiques

Pratique : Itinérance

Durée : 6 h

Longueur : 17.1 km

Dénivelé positif : 953 m

Difficulté : Difficile

Type : Traversée

Thèmes : Faune, Flore, Géologie, Pastoralisme, Point de vue

# Itinéraire

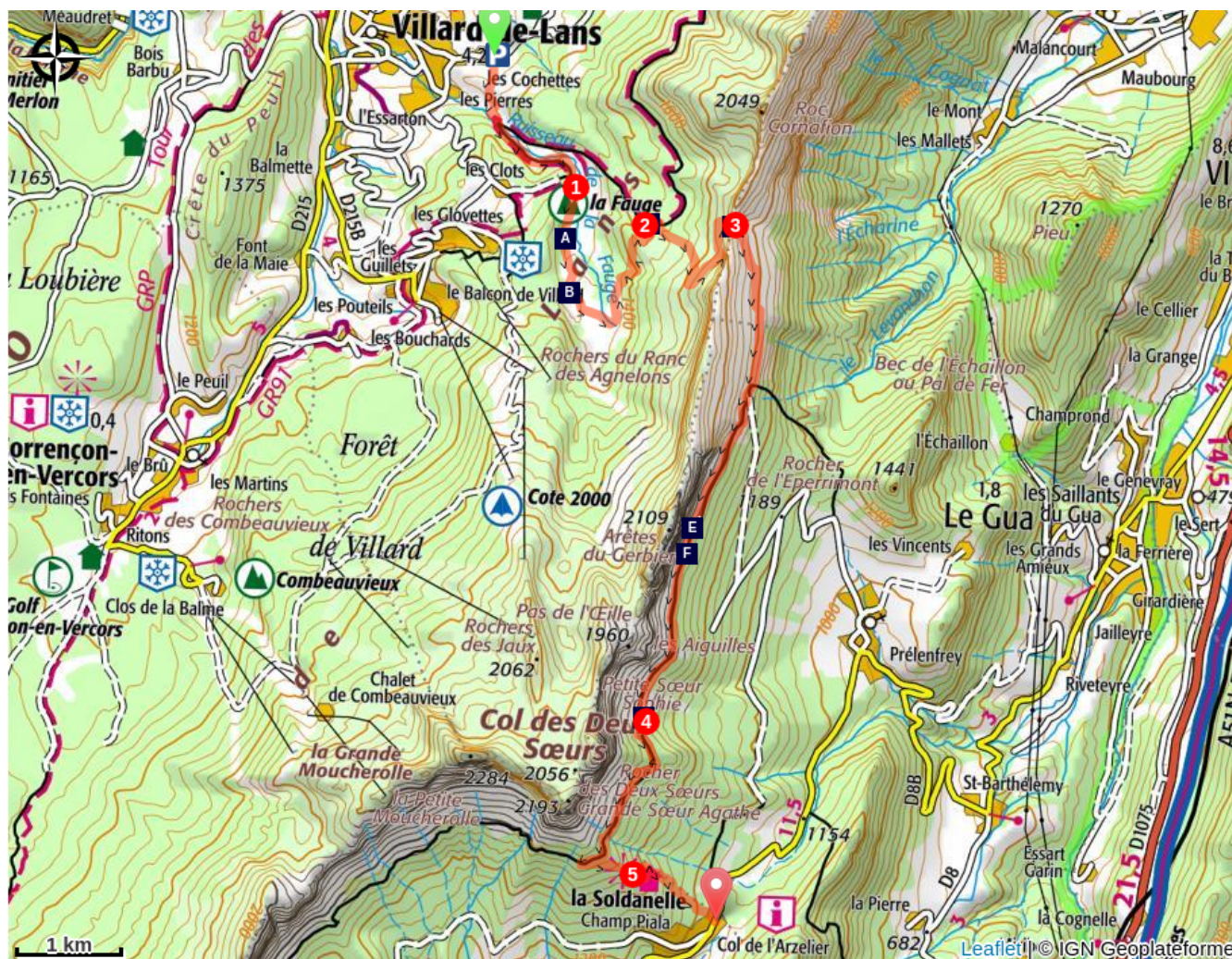
Départ : Les Cochettes (parking) - Villard-de-Lans


Arrivée : Col de l'Arzelier

Balisage :  GTV à pied

1. Du **parking des Cochettes** à Villard de Lans, prendre la direction du **Pont de l'Amour** et de la **cascade de la Fauge**. Poursuivre vers le Sud dans le vallon de la Fauge en direction du **Collet des Clots** puis de la **bergerie de la Fauge**.
2. De là, remonter vers le Nord en direction du **Clos du Four** puis monter au **Col Vert**.
3. Du col, redescendre de l'autre coté par le **Pas de l'Âne** puis longer le pied des falaises jusqu'à la **Pierre de deux Heures**.
4. Continuer le sentier au pied de falaise jusqu'au **Pré Achard** dominé par la **Grande Moucherolle**.
5. De là, amorcer la descente en direction du **Col de l'Arzelier**.

# Sur votre chemin...



-  Entrainement des athlètes (A)
- Cabane de Roybon (C)
- Le sentier du périmètre (E)
- La Baraque des Clos (G)
- Abrî de la Fauge (B)
- Col Vert (D)
- Arêtes du Gerbier (F)

# Toutes les infos pratiques

## ⚠️ Recommandations

**En hiver attention, l'itinéraire est impraticable** et très délicat au printemps en raison des coulées de neige.

A partir du panneau directionnel *Pré Achard*, vous pouvez (et devez en période hivernale) emprunter un parcours plus facile par les villages, pour poursuivre votre chemin en direction de Gresse-en-Vercors.

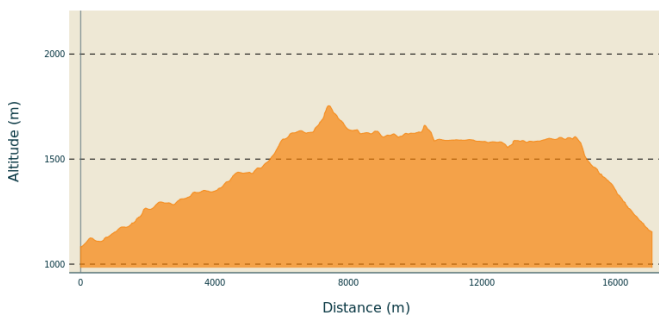
Attention, vous êtes momentanément sur des zones d'estives, peut-être allez vous rencontrer des chiens de protection des troupeaux, souvent des Patous.

Veillez à toujours contourner les troupeaux, tout en restant calme le temps que le chien de protection vous identifie, ne pas les caresser ou les menacer !

Utilisez les passages aménagés pour franchir les clôtures, refermez les portails et barrières, c'est aussi penser aux bergers et aux troupeaux.

Restez sur les chemins balisés c'est aussi respecter la propriété privée.

## Profil altimétrique



Altitude min 1083 m  
Altitude max 1754 m

## Transports

### [Gare Sncf de Grenoble](#)

#### En bus :

avec les cars Région [T64](#) par Engins ou [T65](#) par Saint-Nizier-du-Moucherotte pour rejoindre Villard-de-Lans.

#### En Autostop :

Possibilité d'aller et/ou retour en autostop avec Rezo Pouce depuis Villard, Lans et Grenoble (retrouvez tous les arrêts Vercors sur [www.rezopouce.fr](http://www.rezopouce.fr)) ↵

#### En covoiturage :

Proposez ou réservez votre covoiturage avec la plateforme régionale [Mov'ici](#).

## Accès routier

Après le péage autoroutier de Voreppe, prendre la sortie Villard-de-Lans (RN 532) ; avant le village de Sassenage, prendre direction le Vercors sur la droite.

À Lans-en-Vercors, suivre la D 531 en direction de Villard-de-Lans.

En venant du sud, après le péage autoroutier de la Baume d'Hostun, suivre Saint-Nazaire-en-Royans puis prendre la RD 531, direction Villard-de-Lans.

## Parking conseillé

Les Cochettes

## Lieux de renseignement

Office de tourisme de Villard-de-Lans  
101 place Mure-Ravaud, 38250 Villard-de-Lans

Tel : 04 76 95 10 38

<http://www.villarddelans-correnconenvercors.com>

Office de tourisme du Trièves, Gresse-en-Vercors

43, route du Grand-Veymont, 38650 Gresse-en-Vercors

[tourisme@gresse-en-vercors.fr](mailto:tourisme@gresse-en-vercors.fr)

Tel : 04 82 62 63 50

<http://www.trieves-vercors.fr/>

# Sur votre chemin...

---



## 🏃 Entrainement des athlètes (A)

Le vallon de la Fauge est un lieu régulier d'entraînement pour les athlètes du Vercors. "Lors des chaudes journées estivales, durant lesquelles l'essentiel du volume annuel d'entraînement est effectué par les biathlètes, nous avons souvent des séances d'entraînement longues à faire. L'objectif n'est pas la recherche de la performance mais uniquement de faire fonctionner le corps longtemps à basse intensité afin que se développe tout le réseau capillaire, que se multiplient les mitochondries etc... Afin d'allier le tir dans ces journées d'entraînement, il m'arrive parfois de demander l'assistance d'un coach pour emmener mon matériel à Corrençon, sur le stand de tir et de l'y retrouver à l'aide d'un moyen d'entraînement." Marie Dorin-Habert

---



## Abri de la Fauge (B)

L'abri de la Fauge est une grande cabane non gardée. Disposant d'une cheminée, elle peut accueillir 20 personnes. Elle est nommée d'après le vallon de la Fauge.  
Crédit photo : PNRV

---



## Cabane de Roybon (C)

À un peu plus de 1400 mètres d'altitude, la cabane-refuge de Roybon est un abri en pierres non gardé, propriété de la commune de Villard-de-Lans. Elle dispose d'une cheminée et peut accueillir maximum 15 personnes pour la nuit.  
Crédit photo : s\_fayollat

---



## Col Vert (D)

Entre le Roc Cornafion (2049 m) au nord et les arêtes du Gerbier (2019 m) au sud, le Col Vert est une brèche à 1766 m d'altitude permettant de rejoindre le Trièves. Autrefois, ce passage était emprunté par les Trièvois qui allaient acheter au printemps et à l'automne leurs vaches de race villarde aux foires des Quatre Montagnes, tandis que du Trièves, de Claix et de Varcès montaient de l'eau de vie et du vin pour les habitants du Vercors. La ruine appuyée à la roche du col Vert témoigne d'un lieu d'arrêt pour ces échanges.  
Crédit photo : S.M Booth



## Le sentier du périmètre (E)

Depuis la restauration des terrains en montagne (RTM) menée par l'Administration des forêts au XIXe siècle, l'itinéraire du balcon est a pris le nom de sentier du périmètre. Ce chemin permet de surveiller les aménagements (corrections de torrents, gazonnements, reboisements) effectués sur les pentes d'éboulis situées au pied de la barrière rocheuse. Ces travaux permettent de limiter les effets des crues charriant des matériaux jusque dans les vallées, phénomènes connus sous le nom de laves torrentielles.

Crédit photo : S. Fayollat

---



## Arêtes du Gerbier (F)

Les Arêtes du Gerbier culminent à 2109m, et forment d'impressionnantes falaises de 400m de haut. C'est un lieu prisé pour la pratique de l'alpinisme. C'est d'ailleurs ici que le célèbre alpiniste Lionel Terray a fait une chute mortelle avec son ami Marc Martinetti, le 19 septembre 1965.

Crédit photo : m\_rocheblave

---



## La Baraque des Clos (G)

À près de 1600 mètres d'altitude, la baraque des Clos est une cabane en pierre non gardée pouvant accueillir pour la nuit jusqu'à 10 personnes grand maximum. La cabane dispose également d'un poêle à bois mais reste somme toute sommaire.

Crédit photo : s\_fayollat