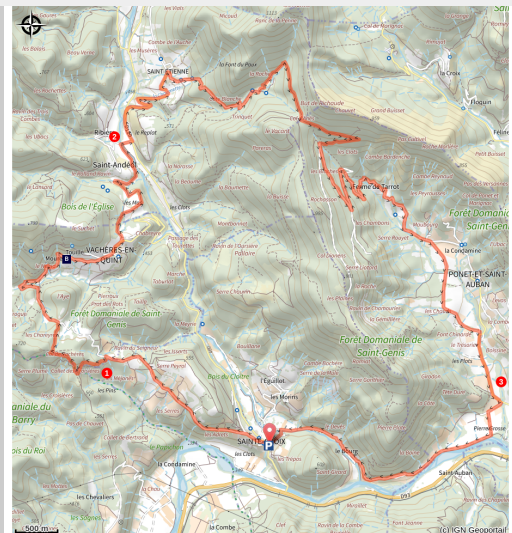


Le tour de Quint (Vercors Diois n°2)

Diois - Sainte-Croix



Sur un sentier du tour de Quint (s_fayollat)

Située au pied du Vercors, cette vallée sauvage au climat quasi méditerranéen possède un riche patrimoine naturel. Ce circuit vous offrira un vrai moment de ressourcement, à condition tout de même de pédaler un peu !

Découvrez à VTT depuis les bords de la rivière Drôme, cette vallée discrète du Val de Quint. Au cœur des forêts de pins noirs et des champs de lavande, un parcours aux portions très ludiques dans les marnes, avec plusieurs panoramas inoubliables.

Infos pratiques

Pratique : À VTT

Durée : 3 h

Longueur : 24.7 km

Dénivelé positif : 982 m

Difficulté : Difficile

Type : Boucle

Thèmes : Agriculture et Savoir faire, Histoire et patrimoine, Point de vue

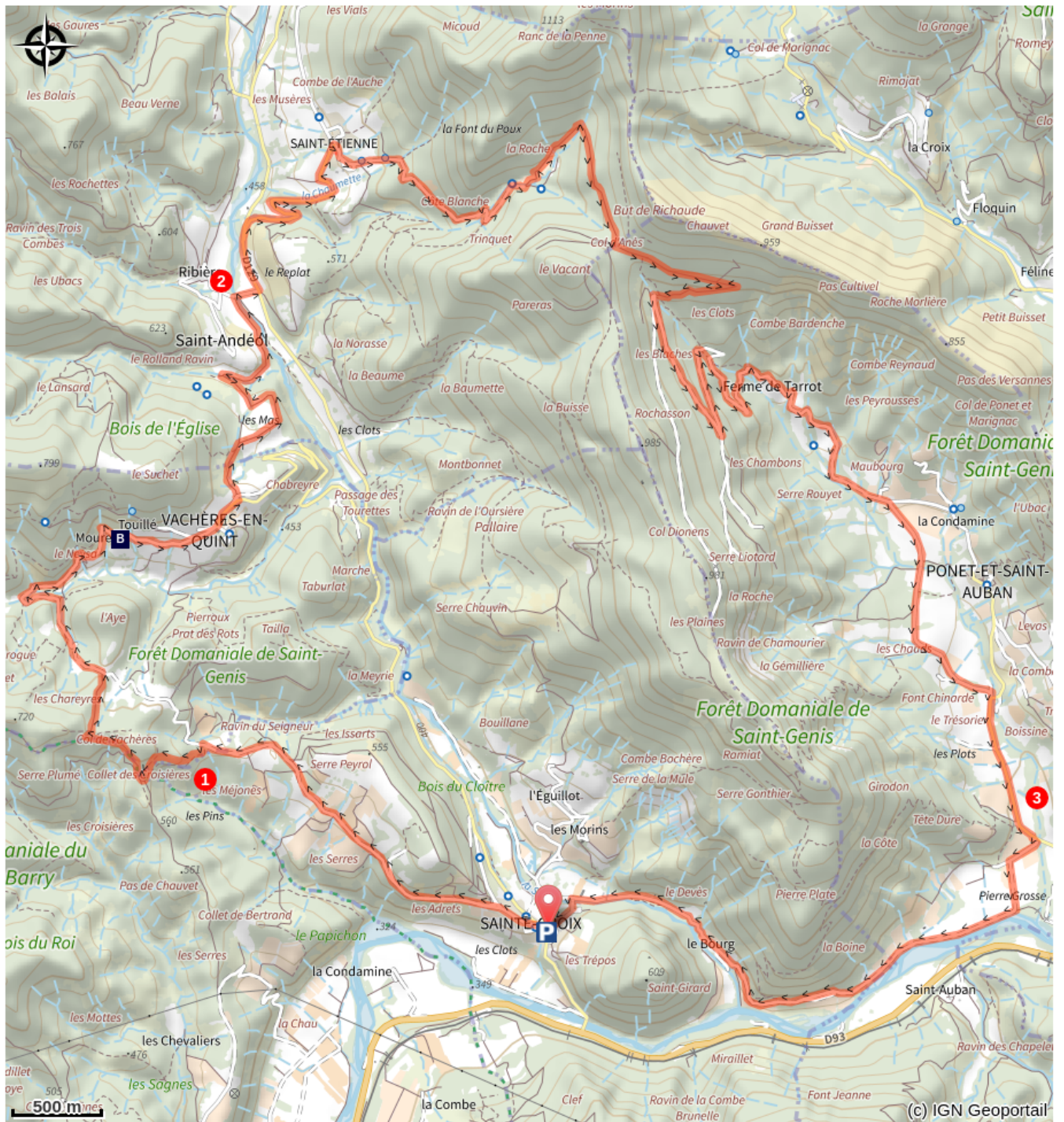
Itinéraire

Départ : Sainte-Croix (village).

Arrivée : Sainte-Croix (village).

1. Départ du village de **Sainte-Croix**, prendre la direction de **Vachères-en-Quint** en suivant toujours les balises VTT n° 2. Rejoindre **Le Champ du Seigneur**, **Col de Vachères** puis **Vachères-en-Quint**.
2. Poursuivre vers le nord en passant par **Saint-Andéol-en-Quint** et rallier **Saint-Etienne-en-Quint**. Monter jusqu'au **Col d'Anès**, avant de basculer sur un autre versant où l'itinéraire passe devant **Ferme de Tarot**, puis à proximité du village de **Ponet et Saint Auban**.
3. Au carrefour **Les Chauds**, continuer jusqu'à **Piédemet**, **Les Bouines** et le **Pont de la Sûre**. Le village de **Sainte-Croix** est alors tout proche.

Sur votre chemin...



Sainte-Croix (A)

L'agriculture (B)

Toutes les infos pratiques

Recommandations

Niveau de cotation FFC du circuit : Rouge.

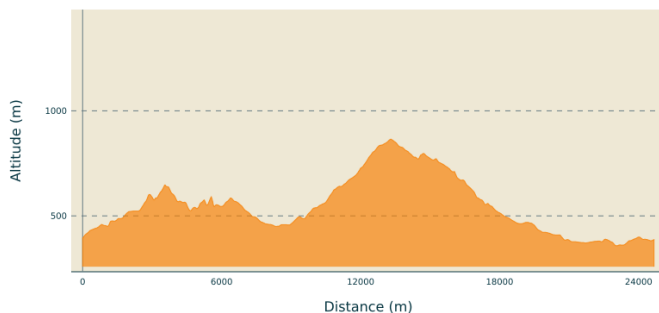
Utilisez les passages aménagés pour franchir les clôtures, refermez les portails et barrières derrière vous.

Restez sur les chemins balisés c'est aussi respecter la propriété privée.

Vététistes : lors du dépassement de piétons mais surtout de cavaliers, faites du bruit, signalez-vous pour ne pas surprendre les chevaux.

Lors du croisement de cavaliers, ralentissez, écartez-vous, ne faites pas de mouvements brusques.

Profil altimétrique



Altitude min 358 m
Altitude max 865 m

Transports

[Gare SNCF de Die](#)

Accès routier

Depuis la D93 prendre la D129 jusqu'à Sainte-Croix, parking à l'entrée du village.

Parking conseillé

Parking principal à l'entrée du village

Lieux de renseignement

Office de tourisme du Pays du Diois
Rue des Jardins, 26150 Die

contact@diois-tourisme.com

Tel : 04 75 22 03 03

<http://www.diois-tourisme.com/>


Sur votre chemin...



Sainte-Croix (A)

Commune d'environ 100 habitants, le charmant village de Sainte-Croix marque l'entrée de la vallée de Quint qui doit son nom à l'emplacement de la cinquième borne milliaire depuis Die.

Crédit photo : © Ludivine Marcon - OT pays Diois



L'agriculture (B)

L'agriculture biologique est largement répandue dans la campagne de Vachère-en-Quint. On y cultive ici des plantes aromatiques et médicinales, l'élevage d'ovins, caprins et bovins est aussi présent, avec une transformation laitière sur place.

Crédit photo : s