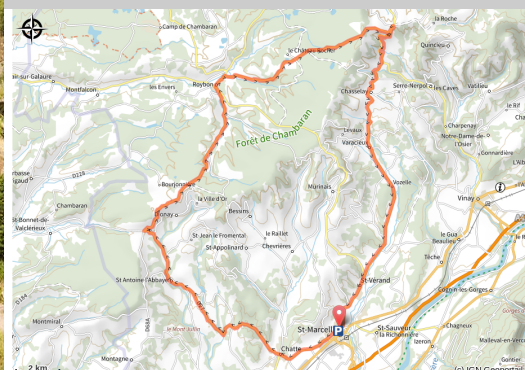


Cyclo : Entre noix et fromage, au pays de Saint-Marcellin



Maisons suspendues de Pont en Royans (au fil des lumières)

Un itinéraire idéal pour les cyclotouristes gourmands qui pourront s'arrêter pour goûter les produits phares de cette région de l'Isère: le fromage Saint-Marcellin, la noix de Grenoble ou encore les ravioles du Royans.

Les routes du sud Grésivaudan vous emmèneront à la découverte des spécialités culinaires iséroises et d'un patrimoine de 1er ordre. Saint-Antoine l'Abbaye, le Couvent des Carmes, de très beaux éléments du patrimoine où il fait bon s'arrêter pour une petite pause rafraîchissement !

Infos pratiques

Pratique : Sublimes routes

Durée : 3 h

Longueur : 51.2 km

Dénivelé positif : 755 m

Difficulté : Difficile

Type : Boucle

Thèmes : Agriculture et Savoir faire, Histoire et patrimoine

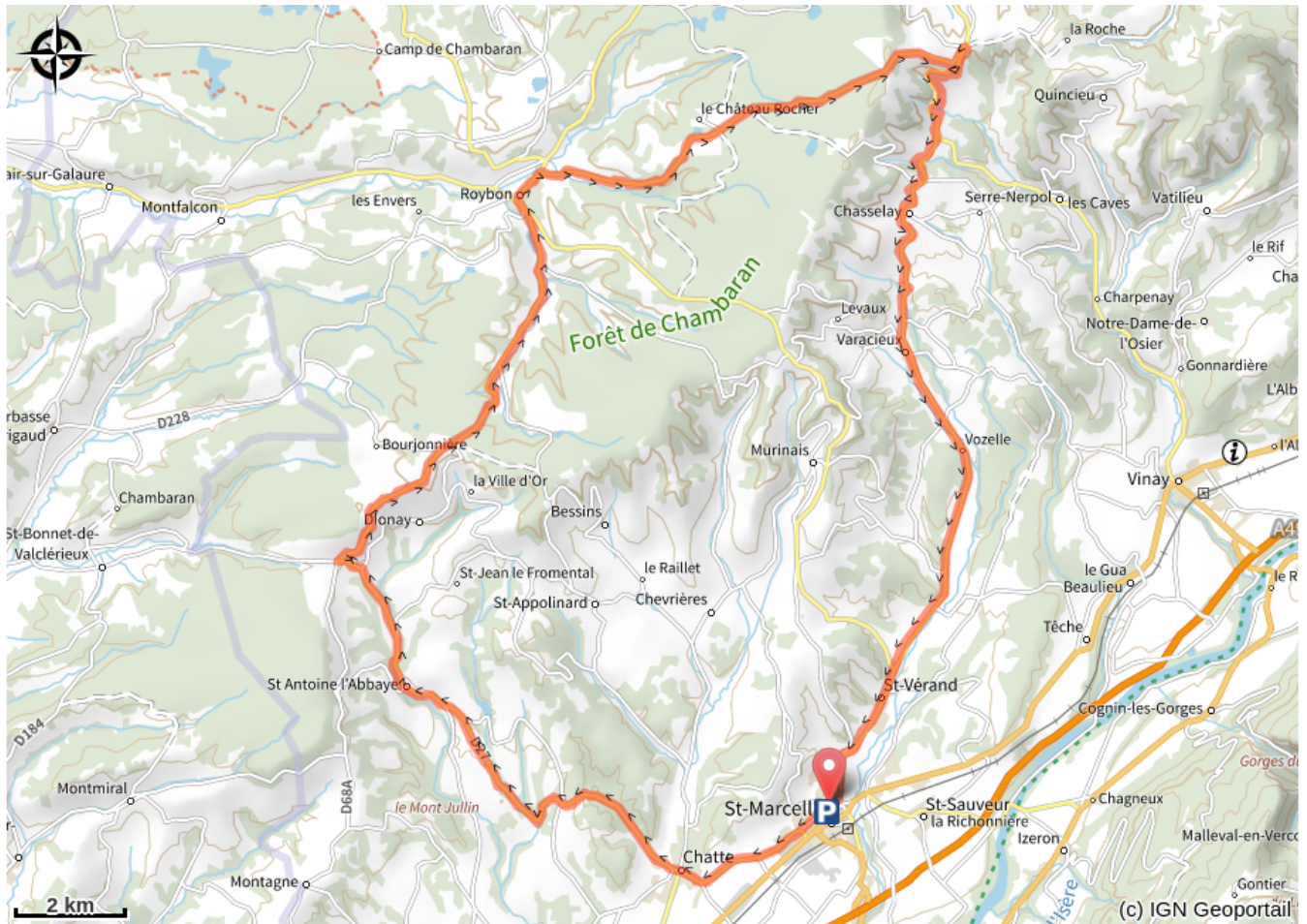
Accessibilité : handbike

Itinéraire

Départ : Saint-Marcellin centre ville.
Arrivée : Saint-Marcellin centre ville.

Cette balade en partie sur la plateau boisé des Chambarans traverse le beau village de Saint-Antoine l'Abbaye. Elle vous conduira également dans la vallée du Grésivaudan, avec en toile de fond le massif du Vercors !
Vous allez particulièrement aimer : l'ascension et le panorama depuis le col de la Croix de Toutes Aures.

Sur votre chemin...



Toutes les infos pratiques

⚠️ Recommandations

- La durée du parcours est indiquée pour des pratiquants d'un niveau estimé **moyen**, c'est-à-dire pour des cyclistes effectuant habituellement des sorties à **15-20 km/h de vitesse moyenne**.

- Vous avez la possibilité de recharger vos vélo à assistance électrique sur les bornes du réseau

e Born, situées dans la plupart des communes du Vercors.

- **Sur la route** : je porte obligatoirement un casque qui devra être bien positionné.

J'applique et je respect le code de la route en tous lieux et toutes circonstances.

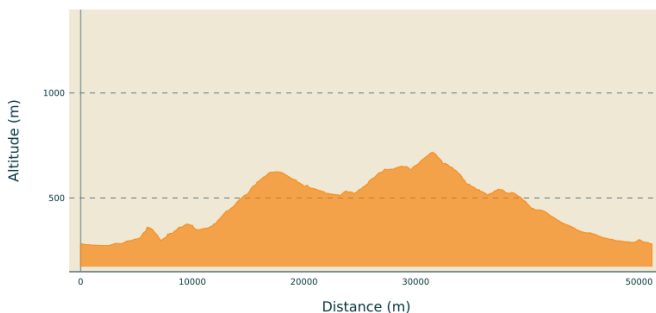
Je m'arrête et stationne toujours hors de la chaussée, en utilisant le bas-côté de la route.

Je reste courtois avec les autres usagers et je reste discret.

Je garde mes détritrus.

Dans le Vercors j'emporte toujours une lampe frontale avec moi !

Profil altimétrique



Altitude min 273 m
Altitude max 717 m

Transports

Depuis Valence:

[Gare SNCF de Valence](#)

[Gare SNCF de Valence TGV](#)

Depuis Grenoble:

[Gare SNCF de Grenoble](#)

Accès routier

Depuis Valence:

Prendre l'A49 en direction de Grenoble.
Sortir à la sortie 9 Saint-Marcellin.
Prendre la direction D518 jusqu'au
centre ville de Saint-Marcellin.

Depuis Grenoble:

Prendre l'A49 en direction de Valence.
Sortir à la sortie 9 Saint-Marcellin.
Prendre la direction D518 jusqu'au
centre ville de Saint-Marcellin.

Parking conseillé

Parking au centre ville.

Lieux de renseignement

Office de tourisme Saint-Marcellin-
Vercors-Isère, bureau d'information de
Saint-Antoine-l'Abbaye
362 Grande Cour, 38160 Saint-
Antoine-l'Abbaye

[tourisme@saintmarcellin-vercors-
isere.fr](mailto:tourisme@saintmarcellin-vercors-isere.fr)

Tel : 04 76 385 385

[http://tourisme.saintmarcellin-vercors-
isere.fr/](http://tourisme.saintmarcellin-vercors-isere.fr/)