

Le chemin du facteur

Trièves - Saint-Michel-les-Portes



(P. Conche)

Au début du XIXème siècle, le facteur de Saint Michel les Portes parcourait ce sentier à pied pour honorer sa tournée quotidienne, s'offrant chaque jour une magnifique vue sur le cirque de la Bâtie et le Mont Aiguille.

Vous montez par le versant sud en forêt pour arriver à un hameau typique du Trièves et redescendre versant Nord.

Infos pratiques

Pratique : À pied

Durée : 3 h 30

Longueur : 9.1 km

Dénivelé positif : 600 m

Difficulté : Moyen




Type : Boucle

Thèmes : Histoire et patrimoine

Itinéraire

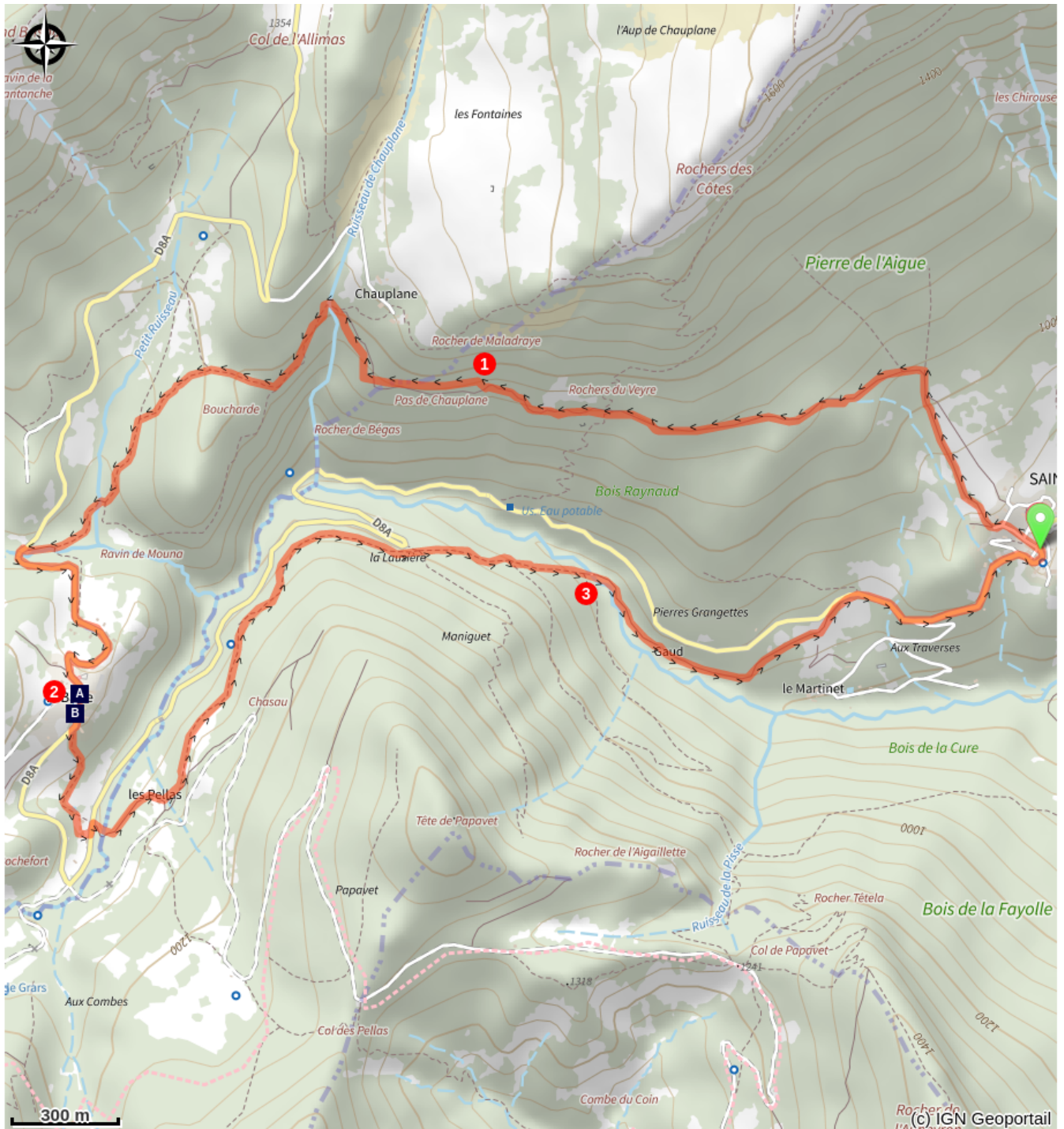
Départ : Saint Michel les Portes

Arrivée : Saint Michel les Portes

Balisage :  GTV à pied  GTV VTT  PR

1. Au départ de Saint Michel de Portes vous empruntez un chemin au-dessus du village qui serpente entre les prairies en direction de **La Bâtie**, en passant par **Blanchard** et **Ruisseau de Chauplane**.
2. A **La Bâtie**, prendre direction **Saint Michel des Portes** en passant par **Chez Cotte, Les Pellas**.
3. Au carrefour **Les Pellas**, prendre la direction de **Lausière** puis du **Pont de l'Eteiller**. Vous longerez le ruisseau sur 1km, passerez devant l'ancien "Moulin de Gaud", aujourd'hui rénové, pour rejoindre la route, à **Darreire**. Le village de **Saint Michel de Portes** est alors tout proche

Sur votre chemin...



La Bâtie (A)

Maisons Freydier et Maurice (B)

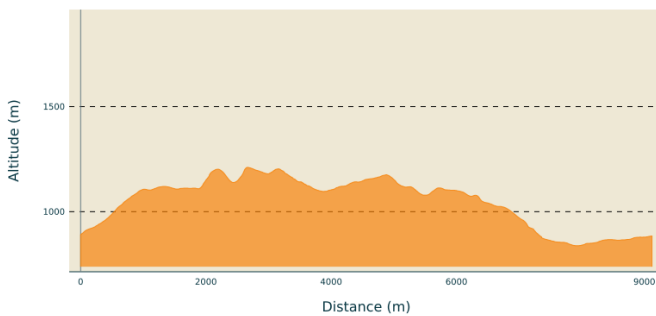
Toutes les infos pratiques

Recommandations

Utilisez les passages aménagés pour franchir les clôtures, refermez les portails et barrières derrière vous.

Restez sur les chemins balisés c'est aussi respecter la propriété privée.

Profil altimétrique



Altitude min 838 m
Altitude max 1211 m

Accès routier

Depuis Grenoble prendre l'autoroute A51 jusqu'au col du Fau, puis la RD 1075 et D247 jusqu'à Saint Michel les Portes.

Depuis Lus la Croix Haute suivre la RD1075 jusqu'à Saint Michel les Portes.

Parking conseillé

Au village

Lieux de renseignement

Office de tourisme du Trièves
300 chemin de Ferrier, 38650
Monestier-de-Clermont
Tel : 04 76 34 33 40
<http://www.trieves-vercors.fr/>

Sur votre chemin...



La Bâtie (A)

Entre le Mont Aiguille et le Grand Veymont, le hameau de la Bâtie est niché à plus de 1100 m d'altitude. Ici ne vivent que quelques habitants à l'année, regroupés autour de la chapelle. Jusqu'en 1858 et son rattachement à Gresse-en-Vercors, la Bâtie était une paroisse à part entière. Au XVII^e siècle, le hameau regroupait 22 familles, soit environ 100 habitants. La Chapelle qui a été reconstruite à la fin du XVII^e siècle, est orientée au sud-est: elle est typique des chapelles de montagnes, avec des murs épais, son porche semi enterré et ses petites ouvertures.

Crédit photo : m_manche



Maisons Freydier et Maurice (B)

Le 4 juillet 1944, 2 maisons du hameau appartenant à Mme Freydier sont détruites par les troupes allemandes d'occupation, à la suite de l'embuscade opérée la veille par les maquisards de Font Rousse au col de l'Allimas. La première, ici en bordure de la route, réparée à neuf en 1938, couverte en tôle ondulée, comprenait 4 pièces, 1 cave et 1 grange. La seconde, toute proche, couverte en chaume, comptait 2 pièces, 1 cave, 1 grange, 1 écurie, avec tous les instruments agricoles en usage. Le 21 juillet 1944, la bergerie de Léon Maurice est brûlée au cours de l'attaque du sud-est du Vercors dans le cadre de l'offensive générale opérée par la 157^e Division de Réserve sous le commandement du général Pflaum.

Crédit photo : Z. Hudzikova