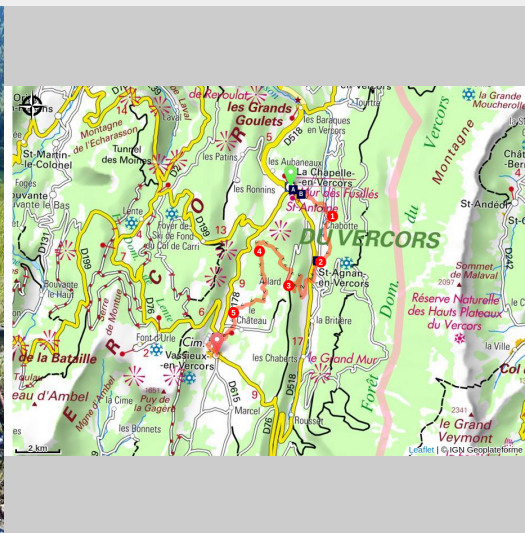


GTV VTT - La Chapelle-en-Vercors / Vassieux-en-Vercors (étape 1)

Vercors-Drôme - La Chapelle-en-Vercors



Dans la plaine de Vassieux-en-Vercors (Pierre Mayade)

Le Grand Tour du Vercors commence au coeur du Vercors, depuis le village de La Chapelle-en-Vercors et rejoint Vassieux-en-Vercors en passant par Saint-Agnan-en-Vercors.

Un démarrage au coeur du Vercors, entre villages, prairies et forêts du Vercors central. Une très belle étape sur piste pour commencer, avec sur sa deuxième partie, un itinéraire très agréable à rouler jusqu'au village de Vassieux-en-Vercors. De beaux panoramas sur le sud Vercors.

Infos pratiques

Pratique : À VTT

Durée : 2 h

Longueur : 22.7 km

Dénivelé positif : 831 m

Difficulté : Difficile

Type : Traversée

Thèmes : Agriculture et Savoir faire, espaces naturels, Histoire et patrimoine

Itinéraire

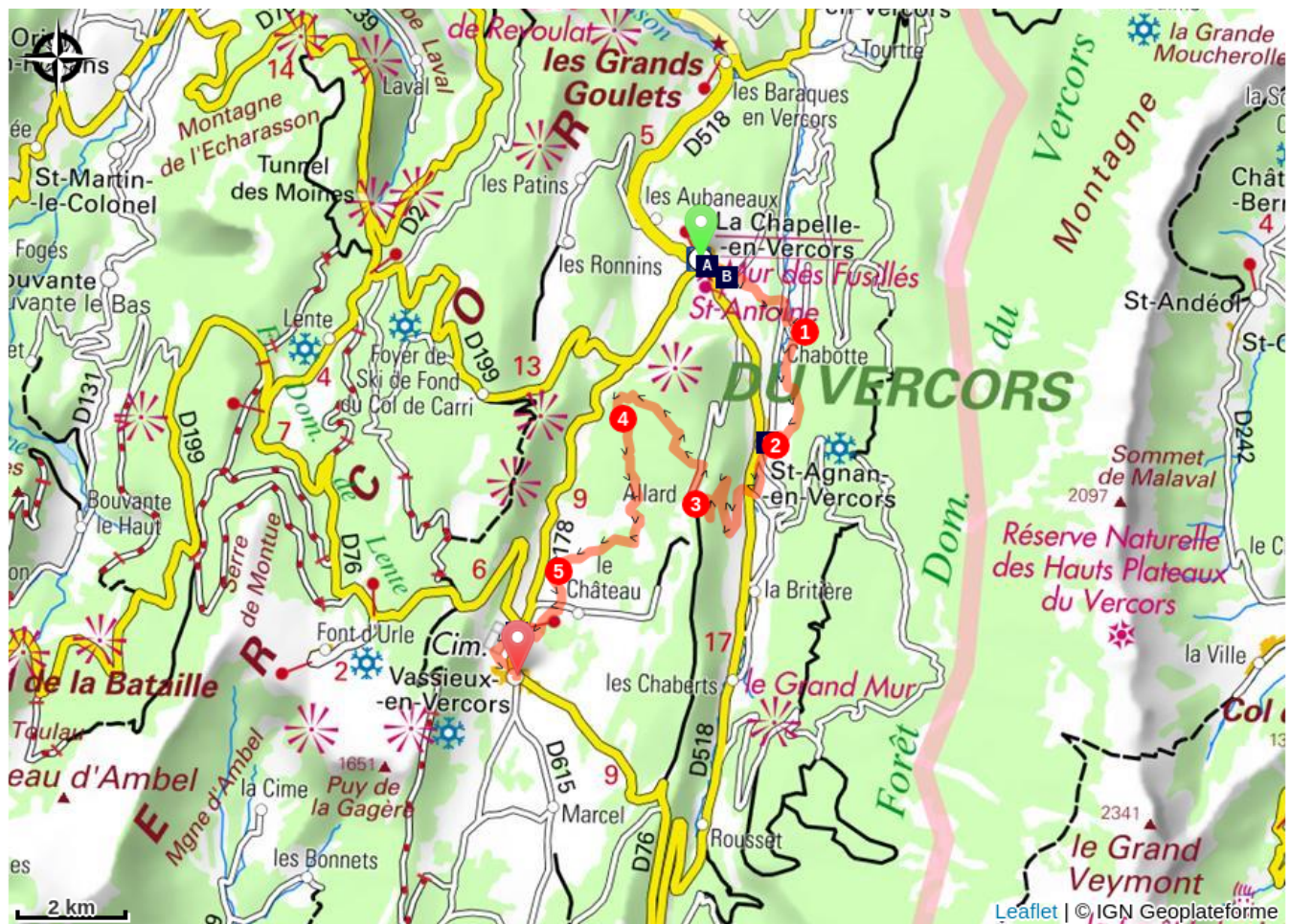
Départ : La Chapelle-en-Vercors

Arrivée : Vassieux-en-Vercors

Balisage :  GTV VTT

1. Le Grand Tour du Vercors commence dans le Vercors central, au cœur du village de la **Chapelle-en-Vercors**. C'est tout en douceur que l'itinéraire quitte le village pour démarrer par la petite descente par la combe **Freydière** sur un beau sentier en direction du hameau de **Chabotte** situé sur la commune de Saint-Agnan-en-Vercors.
2. Au cœur d'un Vercors sauvage, le chemin remonte la vallée de la vernaison entre prairies et petite clairière le long de la forêt, avec au fond une vue sur la Col du Rousset, jusqu'au village de **Saint-Agnan-en-Vercors**.
3. Après la traversée du charmant village de **Saint-Agnan-en-Vercors**, les choses sérieuses commencent avec une belle montée d'abord sur la route puis sur un beau sentier jusqu'au lieu-dit **Le Fouletier**.
4. L'itinéraire se poursuit au milieu de la forêt par un très beau petit sentier très ludique, passant par **Combe Libouse**, au milieu des buis et hêtres.
5. Proche du hameau de **La Mure**, le chemin passe à côté de l'ancien moulin à vent, offrant un beau panorama sur la plaine de Vassieux. L'étape se termine tranquillement en sillonnant la plaine jusqu'au village de **Vassieux-en-Vercors**, haut lieu de la Résistance.

Sur votre chemin...



La cour de la ferme Albert (A)
Village de Saint Agnan (C)

Le château de Foirevielle (B)
La Nécropole de Vassieux-en-Vercors (D)

Toutes les infos pratiques

⚠️ Recommandations

Lors du croisement de piétons ou de cavaliers, ralentissez, écartez-vous, ne faites pas de mouvements brusques.

L'eau est rare en Vercors, soyez prévoyants, traitez ou filtrez l'eau que vous buvez sur le terrain.

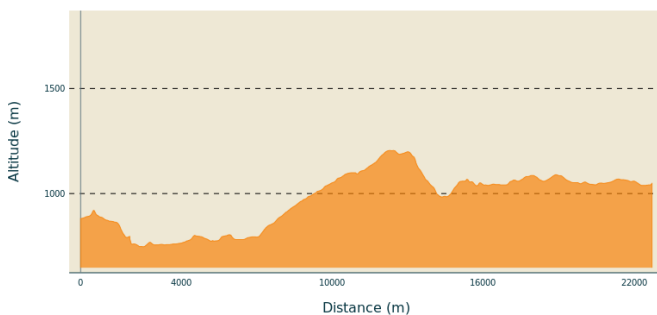
Sur ce grand circuit vous allez rencontrer des troupeaux domestiques, merci de respecter le travail des bergers, contournez les animaux, gardez vos distances avec les chiens de protections (souvent des patous) qui protègent les moutons.

Utilisez les passages aménagés pour franchir les clôtures, refermez les portails et barrières.

Restez sur les chemins balisés c'est aussi respecter la propriété privée.

Attention entre le 15 novembre et le 15 avril environ, la GTV à VTT est impraticable dans sa totalité en raison de l'enneigement et du verglas !

Profil altimétrique



Altitude min 747 m
Altitude max 1205 m

Transports

En train :

Gare de Valence ou Saint-Hilaire-du-Rosier.

Calculateur d'itinéraire et correspondances : <https://www.oura.com/>

En bus :

Depuis Valence :

Valence-ville ou Valence-TGV : [Ligne D05](#) jusqu'à La Chapelle en Vercors, en passant par Saint-Jean en Royans, étape également du tour.

Accès routier

De nombreuses places de parking au cœur du village de La Chapelle-en-Vercors

Parking conseillé

Devant l'Office de tourisme de La Chapelle-en-Vercors

Lieux de renseignement

Association des Grandes Traversées du
Vercors

<https://montourenvercors.com/>

OTI Vercors-Drôme - Bureau La
Chapelle-en-Vercors

Place Pietri, 26 420 La Chapelle-en-
Vercors

info@vercors-drome.com

Tel : 04 75 48 22 54

<http://www.vercors-drome.com/>



Sur votre chemin...




La cour de la ferme Albert (A)

De retour au village, accolées à la Poste, les ruines de la ferme Albert sont aussi appelées «Cour des fusillés». Le 25 juillet 1945, pendant que les habitants qui ne s'étaient pas enfuis étaient retenus en otage dans l'école et que les troupes de la Waffen SS incendiaient le village, 16 jeunes gens et l'instituteur de l'école furent fusillés en ce lieu. À droite des restes du mur d'enceinte, un petit mémorial rappelle ces événements.

[En savoir +](#)

Crédit photo : E. Charron



Le château de Foirevielle (B)

Un petit détour par les ruines (très discrètes) du château de Foirevielle offre un beau point de vue sur La Chapelle-en-Vercors et les vallées alentour. Au IXe siècle, cette motte castrale surveillait les routes provenant de Vassieux ou du col de Rousset. Le village de la Bâtie de l'Orme, puis de la Bâtie de Vercors se blottissait à ses pieds. C'est au XIIe siècle que les villageois déménagèrent le village à l'emplacement actuel.

Crédit photo : E. Charron



Village de Saint Agnan (C)

Petit village aux portes de la Réserve des Hauts plateaux du Vercors, Saint Agnan est connue pour la grotte de la Luire qui fut un temps un haut lieu de la Résistance.

Crédit photo : Alexandre Gelin



La Nécropole de Vassieux-en-Vercors (D)

Après le village de Vassieux, découvrez la Nécropole, où sont enterrés l'ensemble des victimes civiles et militaires des événements de Vassieux. Outre les habitants du village, les tombes nous montrent que la résistance en Vercors était un vaste mouvement, civil et militaire et qui regroupait des hommes et des femmes de nombreuses nationalités. Sur les plaques, on voit des noms de soldats et de maquisards russes, polonais, algériens, anglais ou américains. Deux carcasses des planeurs avec lesquels les soldats allemands ont débarqué sont exposées en dehors de l'enceinte. Le Mémorial de la Résistance géré par le parc du Vercors et le musée départemental de la Résistance permettent d'en savoir plus sur le maquis du Vercors.

Crédit photo : Focus outdoor