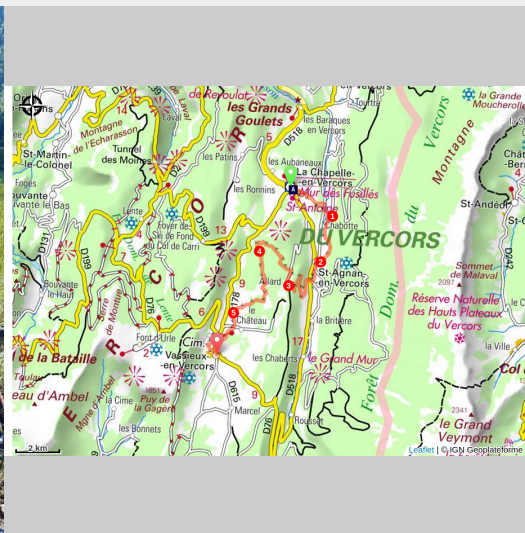


GTV VTT - La Chapelle-en-Vercors / Vassieux-en-Vercors (étape 1)

Vercors-Drôme - La Chapelle-en-Vercors



Dans la plaine de Vassieux-en-Vercors (Pierre Mayade)

Le Grand Tour du Vercors commence au coeur du Vercors, depuis le village de La Chapelle-en-Vercors et rejoint Vassieux-en-Vercors en passant par Saint-Agnan-en-Vercors.

Un démarrage au coeur du Vercors, entre villages, prairies et forêts du Vercors central. Une très belle étape sur piste pour commencer, avec sur sa deuxième partie, un itinéraire très agréable à rouler jusqu'au village de Vassieux-en-Vercors. De beaux panoramas sur le sud Vercors.

Infos pratiques

Pratique : À VTT

Durée : 2 h

Longueur : 22.7 km

Dénivelé positif : 831 m

Difficulté : Difficile

Type : Traversée

Thèmes : Agriculture et Savoir faire, espaces naturels, Histoire et patrimoine

Itinéraire

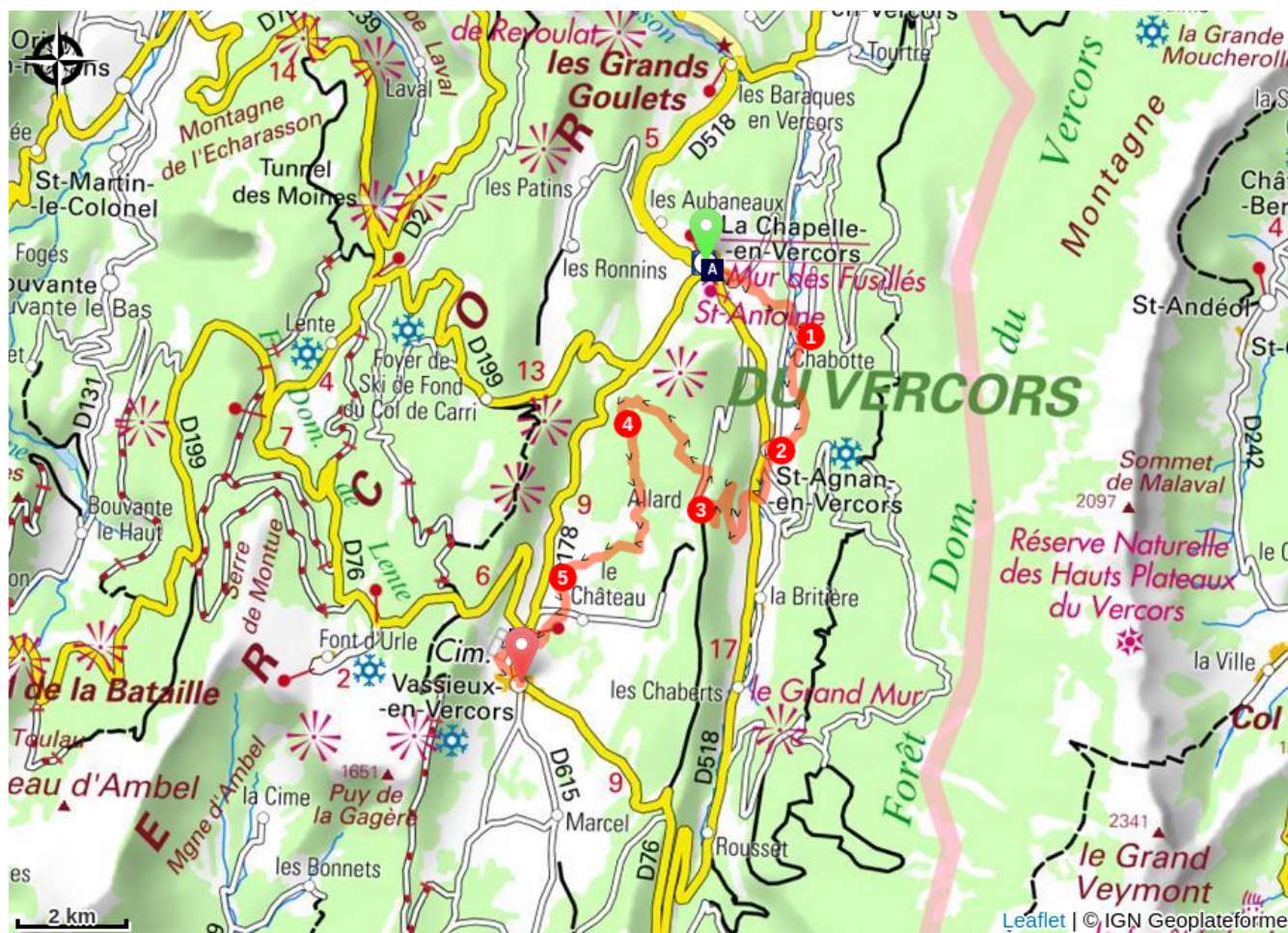
Départ : La Chapelle-en-Vercors

Arrivée : Vassieux-en-Vercors

Balisage :  GTV VTT

1. Le Grand Tour du Vercors commence dans le Vercors central, au cœur du village de la **Chapelle-en-Vercors**. C'est tout en douceur que l'itinéraire quitte le village pour démarrer par la petite descente par la combe **Freydière** sur un beau sentier en direction du hameau de **Chabotte** situé sur la commune de Saint-Agnan-en-Vercors.
2. Au cœur d'un Vercors sauvage, le chemin remonte la vallée de la vernaison entre prairies et petite clairière le long de la forêt, avec au fond une vue sur la Col du Rousset, jusqu'au village de **Saint-Agnan-en-Vercors**.
3. Après la traversée du charmant village de **Saint-Agnan-en-Vercors**, les choses sérieuses commencent avec une belle montée d'abord sur la route puis sur un beau sentier jusqu'au lieu-dit **Le Fouletier**.
4. L'itinéraire se poursuit au milieu de la forêt par un très beau petit sentier très ludique, passant par **Combe Libouse**, au milieu des buis et hêtres.
5. Proche du hameau de **La Mure**, le chemin passe à côté de l'ancien moulin à vent, offrant un beau panorama sur la plaine de Vassieux. L'étape se termine tranquillement en sillonnant la plaine jusqu'au village de **Vassieux-en-Vercors**, haut lieu de la Résistance.

Sur votre chemin...

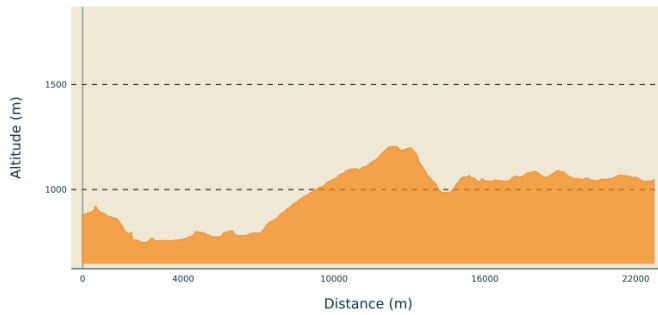


La cour de la ferme Albert (A)

La Nécropole de Vassieux-en-Vercors (B)

Toutes les infos pratiques

Profil altimétrique



Altitude min 747 m
Altitude max 1205 m

Transports

Gare SNCF de Saint-Hilaire-du-Rosier.
Puis transport à la demande. Tél: 04 28 61 26 26

Le calculateur d'itinéraire multimodal OÙRA vous donne accès à toutes les correspondances entre les trains régionaux, transports urbains et ligne de bus départementale : <https://www.oura.com/>

Accès routier

De nombreuses places de parking au cœur du village de La Chapelle-en-Vercors

Parking conseillé

Devant l'Office de tourisme de La Chapelle-en-Vercors

Lieux de renseignement

Association des Grandes Traversées du Vercors
<https://montourenvercors.com/>

OTI Vercors-Drôme - Bureau La Chapelle-en-Vercors
Place Pietri, 26 420 La Chapelle-en-Vercors

info@vercors-drome.com
Tel : 04 75 48 22 54
<http://www.vercors-drome.com/>



Sur votre chemin...



La cour de la ferme Albert (A)

De retour au village, accolées à la Poste, les ruines de la ferme Albert sont aussi appelées «Cour des fusillés». Le 25 juillet 1945, pendant que les habitants qui ne s'étaient pas enfuis étaient retenus en otage dans l'école et que les troupes de la Waffen SS incendiaient le village, 16 jeunes gens et l'instituteur de l'école furent fusillés en ce lieu. À droite des restes du mur d'enceinte, un petit mémorial rappelle ces événements.

[En savoir +](#)

Crédit photo : E. Charron



La Nécropole de Vassieux-en-Vercors (B)

Après le village de Vassieux, découvrez la Nécropole, où sont enterrés l'ensemble des victimes civiles et militaires des événements de Vassieux. Outre les habitants du village, les tombes nous montrent que la résistance en Vercors était un vaste mouvement, civil et militaire et qui regroupait des hommes et des femmes de nombreuses nationalités. Sur les plaques, on voit des noms de soldats et de maquisards russes, polonais, algériens, anglais ou américains. Deux carcasses des planeurs avec lesquels les soldats allemands ont débarqué sont exposées en dehors de l'enceinte. Le Mémorial de la Résistance géré par le parc du Vercors et le musée départemental de la Résistance permettent d'en savoir plus sur le maquis du Vercors.

Crédit photo : Focus outdoor
