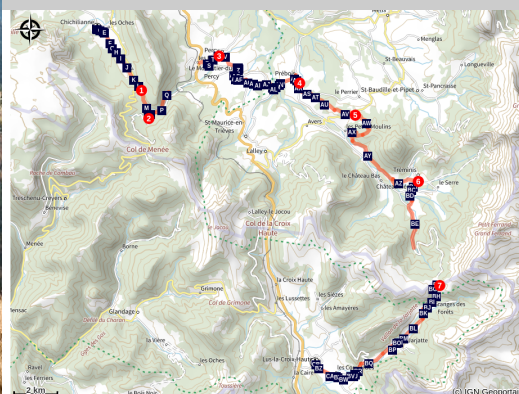


Traversée du Trièves à VTT (GTV) - Chichilianne / Lus-La-Croix-Haute (étape 3)

Diois - Chichilianne

GTV



VTT au col de la Croix (David Boudin-Focus Outdoor)

Dernière étape de cette belle traversée, qui vous fera voyager à travers un bel enchainement de sentiers, de chemins et de villages.

Un parcours qui vous offrira une vue spectaculaire sur les contreforts du Dévoluy (Obiou et Grand-Ferrand), ainsi qu'un panorama incroyable sur le plateau du Trièves !

Infos pratiques

Pratique : Itinérance

Durée : 5 h

Longueur : 39.6 km

Difficulté : Difficile

Type : Traversée

Thèmes : art et culture, Faune, Flore, Pastoralisme, Point de vue, Sommet

Itinéraire

Départ : Chichilianne

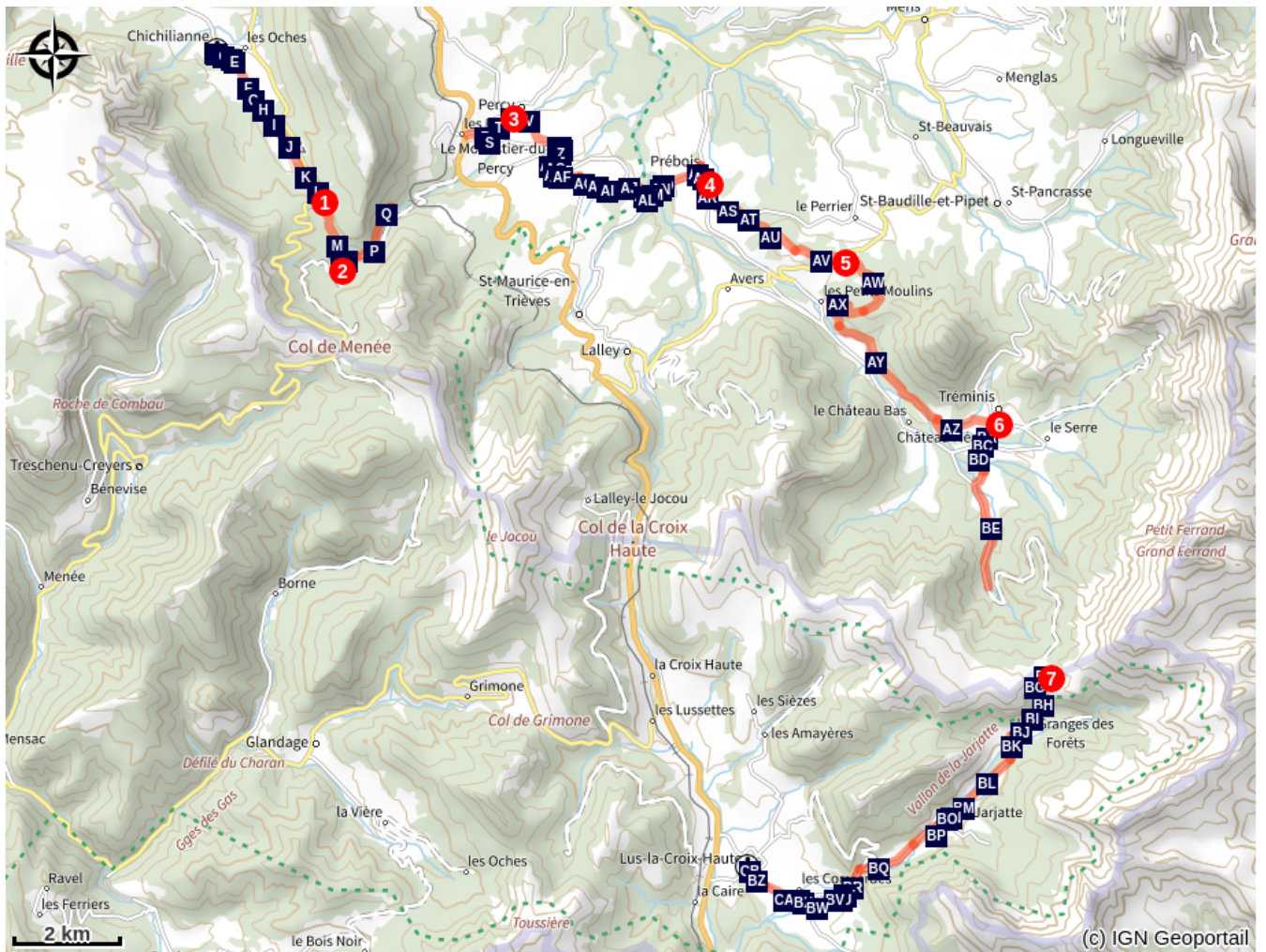
Arrivée : Lus-la-Croix-Haute

Balisage :  GTV VTT

1. Peu après avoir quitté le centre du village de Chichilianne, un bel enchaînement de sentiers et de chemins au milieu des pins vous mènera au **col du Prayer**.
2. Ensuite c'est une bonne descente sur un petit sentier qui vous conduira à l'ermitage d'**Esparron**,
3. Puis un autre sentier, avec une très belle vue sur le viaduc de Casseire, vous ramènera du côté du village du **Percy**.
4. Plus loin, c'est le village de Monestier-du-Percy qui offre une vue spectaculaire sur les contreforts du Dévoluy (Obiou et Grand-Ferrand). Le chemin continue de descendre jusqu'au Moulin de Recours, traverse le ruisseau de l'Ebron et remonte vers le village de **Prébois**.
5. Une piste forestière roulante vous conduira au **col du Banchet**, retournez-vous et découvrez un panorama à 360° incroyable sur le plateau du Trièves !
6. L'itinéraire se poursuit sur un chemin qui descend vers le hameau des Petits Moulins, puis remonte l'Ebron au milieu des pins jusqu'au charmant village du bout du monde, **Tréminis**. Du village, prendre plein sud par la route goudronnée, traversez Château Méa et, à Pré Girard prendre une piste qui vous conduira jusqu'à l'aire de pique-nique du Grand-Ferrand. Continuez sur cette piste qui monte doucement mais sûrement jusqu'au refuge de la Croix puis au **col de la Croix** juste au-dessus.
7. Ces 550 mètres de dénivelée positive vous mènent sur l'alpage au pied du Grand-Ferrand, avec une vue magnifique sur le vallon de **la Jarjatte** site classé (cf. explications) ! Puis il n'y a plus qu'à se laisser descendre jusqu'à **la Jarjatte** par un beau sentier de montagne.

Au niveau des granges des Forêts, c'est par la route que l'on rejoint le centre du village de Lus-la-Croix-Haute. C'est ici que prend fin la traversée du Trièves, mais il est possible de poursuivre par l'itinéraire des Chemins du Soleil - au sud pour rejoindre Sisteron ou à l'ouest jusqu'à Crest - ou tout simplement prendre le train à la gare de Lus-la-Croix-Haute pour retrouver votre véhicule ou votre maison !

Sur votre chemin...



Chichilianne (A)

Toutes les infos pratiques

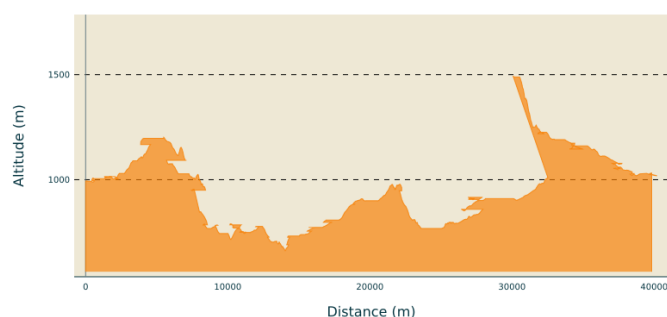
⚠️ Recommandations

Prudence l'été, la chaleur peut-être très forte sur cet itinéraire pas toujours bien ombragé ! Prévoyez un chapeau et de l'eau en quantité suffisante, soyez vigilants avec les enfants.

Utilisez les passages aménagés pour franchir les clôtures, refermez les portails et barrières derrière vous.

Restez sur les chemins balisés c'est aussi respecter la propriété privée.

Profil altimétrique



Altitude min 0 m
Altitude max 0 m

Lieux de renseignement

Association des Grandes Traversées du Vercors
<https://montourenvercors.com/>

Office de tourisme de Lus-la-Croix-Haute
10 Place des Lucioles, 26620 Lus-la-Croix-Haute
luslacroixhaute@diois-tourisme.com
Tel : 04 92 58 51 85
<http://www.diois-tourisme.com>

Office de tourisme du Trièves, Gresse-en-Vercors
43, route du Grand-Veymont, 38650 Gresse-en-Vercors
tourisme@gresse-en-vercors.fr
Tel : 04 82 62 63 50
<http://www.trieves-vercors.fr/>

Point d'information Chichilianne
Le Village, 38930 Chichilianne
Tel : 04 76 34 44 95
<http://www.trieves-vercors.fr/point-d-information-chichilianne.html>



Sur votre chemin...



Chichilianne (A)

Nichée au pied du Mont Aiguille, la commune de Chichilianne a conservée une organisation villageoise homogène, autour d'une église médiévale, de ses fours, et de ses fontaines. Ses nombreux hameaux, parmi lesquels Richardière, les Oches ou Ruthière témoignent de la richesse de l'architecture rurale du Trièves, usant largement de tuiles écailles, de génoises, et de "montoires".

Crédit photo : D. Leroy