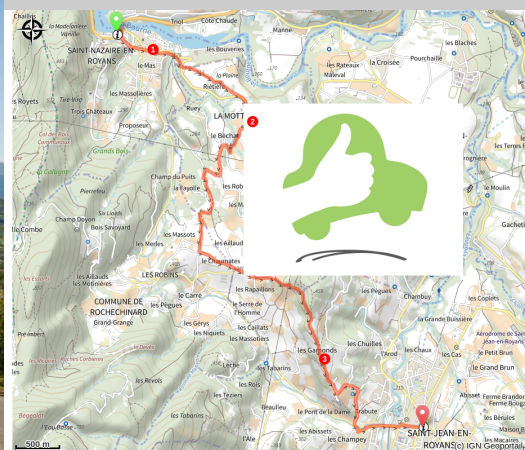


# Liaison GTV VTT - Saint-Nazaire-en-Royans / Saint-Jean-en-Royans

Royans-Drôme - Saint-Nazaire-en-Royans

GTV



VTT dans le Royans (Focus Outdoor)

## *Une petite mise en jambe avant de rejoindre la GTV*

Un itinéraire facile qui vous permet de rejoindre le Grand Tour du Vercors !

## Infos pratiques

Pratique : Itinérance

Durée : 1 h 30

Longueur : 9.0 km

Dénivelé positif : 334 m

Difficulté : Moyen


Type : Traversée

Thèmes : Accessible en transport en commun, espaces naturels, Histoire et patrimoine

# Itinéraire

Départ : Saint-Nazaire-en-Royans

Arrivée : Saint-Jean-en-Royans

Balisage :  GTV à pied  GTV VTT  PR

1. Voilà une possibilité de raccrocher l'itinéraire des GTV depuis l'ouest du Vercors. Pour cela, à partir du village de **Saint-Nazaire-en-Royans**, laissez-vous guider par les balises GTV ! Engagez-vous dans la direction de **Saint-Jean-en-Royans** en passant par **l'École**. Un peu plus loin, vous allez devoir traverser la route à deux reprises : prudence donc.
2. Une fois parvenu au cœur du charmant village de **La Motte-Fanjas**, profitez d'une halte pour mieux le découvrir. Tantôt sur des chemins variés et agréables tantôt sur des portions de routes de campagne, la GTV rejoint **Rochechinard** et les ruines de son château médiéval. Un beau point de vue sur le Royans.
3. Continuez ensuite jusqu'à **Pichardon** point haut de la liaison, et amorcez la descente sur **Saint-Jean-en-Royans**. Au niveau de **l'Hermitage**, entrez dans le village et profitez pour en découvrir ses richesses et particularités avant de poursuivre jusqu'à la table d'orientation qui surplombe l'église et le centre du bourg. À **Fontépaisse**, la jonction avec l'itinéraire principal s'opère, vous êtes désormais sur le Grand Tour du Vercors.

# Sur votre chemin...



# Toutes les infos pratiques

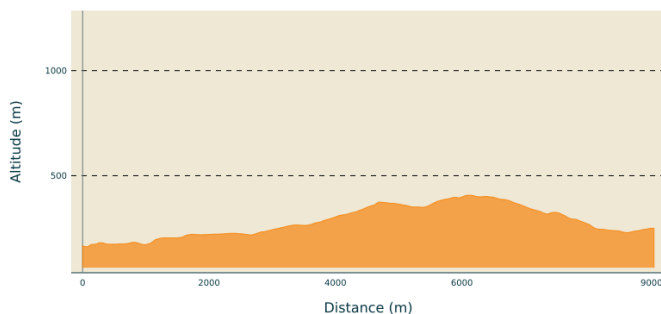
## ⚠️ Recommandations

Cette étape utilise une partie des sentiers VTT de la Base VTT FFCT du Royans-Vercors. Retrouvez tous les itinéraires de la base sur le site web : <https://www.vercors-drome.com/fr/faire/velo-vtt-vercors/le-vtt/cartes-bonnes-idees-rando/>

Utilisez les passages aménagés pour franchir les clôtures, refermez les portails et barrières derrière vous.  
Restez sur les chemins balisés c'est aussi respecter la propriété privée.

Vététistes : lors du dépassement de piétons mais surtout de cavaliers, faites du bruit, signalez-vous pour ne pas surprendre les chevaux.  
Lors du croisement de cavaliers, ralentissez, écartez-vous, ne faites pas de mouvements brusques.

## Profil altimétrique



Altitude min 162 m  
Altitude max 407 m

## Transports

Gare SNCF de Saint-Hilaire-du-Rosier  
(Ligne SNCF Grenoble Valence).

Le calculateur d'itinéraires multimodal OÙRA vous donne accès à toutes les correspondances entre les trains régionaux, transports urbains et ligne de bus départementale. [www.oura.com](http://www.oura.com)

## Parking conseillé

Village de Saint-Nazaire-en-Royans

## **Lieux de renseignement**

Association des Grandes Traversées du Vercors

<https://montourenvercors.com/>

OTI Vercors Drôme - Bureau  
d'information de Saint-Nazaire-en-  
Royans

Parvis de l'Aqueduc, 26190 Saint-  
Nazaire-en-Royans

[info@vercors-drome.com](mailto:info@vercors-drome.com)

Tel : 04 75 48 49 80

<http://www.vercors-drome.com/>



OTI Vercors Drôme - Bureau St Jean-  
en-Royans

13 Place de l'Eglise, 26190 Saint-Jean-  
en-Royans

[info@vercors-drome.com](mailto:info@vercors-drome.com)

Tel : 04 75 48 61 39

<http://www.vercors-drome.com/>