

Liaison GTV VTT - Saint-Nazaire-en-Royans / Saint-Jean-en-Royans

Royans-Drôme - Saint-Nazaire-en-Royans

GTV



VTT dans le Royans (Focus Outdoor)

Une petite mise en jambe avant de rejoindre la GTV

Un itinéraire facile qui vous permet de rejoindre le Grand Tour du Vercors !

Infos pratiques

Pratique : Itinérance

Durée : 1 h 30

Longueur : 9.0 km

Dénivelé positif : 334 m

Difficulté : Moyen



Type : Traversée

Thèmes : Accessible en transport en commun, espaces naturels, Histoire et patrimoine

Itinéraire

Départ : Saint-Nazaire-en-Royans

Arrivée : Saint-Jean-en-Royans

Balisage :  GTV à pied  GTV VTT  PR

1. Voilà une possibilité de raccrocher l'itinéraire des GTV depuis l'ouest du Vercors. Pour cela, à partir du village de **Saint-Nazaire-en-Royans**, laissez-vous guider par les balises GTV ! Engagez-vous dans la direction de **Saint-Jean-en-Royans** en passant par **l'École**. Un peu plus loin, vous allez devoir traverser la route à deux reprises : prudence donc.
2. Une fois parvenu au cœur du charmant village de **La Motte-Fanjas**, profitez d'une halte pour mieux le découvrir. Tantôt sur des chemins variés et agréables tantôt sur des portions de routes de campagne, la GTV rejoint **Rochechinard** et les ruines de son château médiéval. Un beau point de vue sur le Royans.
3. Continuez ensuite jusqu'à **Pichardon** point haut de la liaison, et amorcez la descente sur **Saint-Jean-en-Royans**. Au niveau de **l'Hermitage**, entrez dans le village et profitez pour en découvrir ses richesses et particularités avant de poursuivre jusqu'à la table d'orientation qui surplombe l'église et le centre du bourg. À **Fontépaisse**, la jonction avec l'itinéraire principal s'opère, vous êtes désormais sur le Grand Tour du Vercors.

Sur votre chemin...



Toutes les infos pratiques

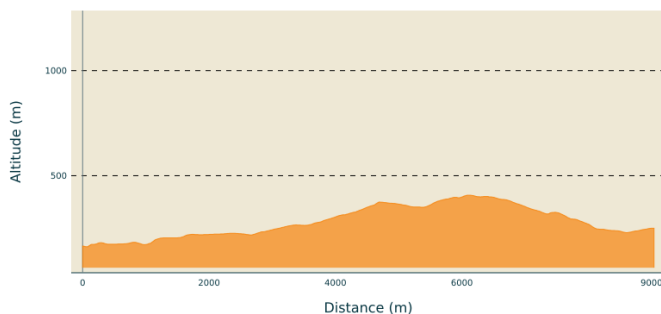
⚠️ Recommandations

Cette étape utilise une partie des sentiers VTT de la Base VTT FFCT du Royans-Vercors. Retrouvez tous les itinéraires de la base sur le site web : <https://www.vercors-drome.com/fr/faire/velo-vtt-vercors/le-vtt/cartes-bonnes-idees-rando/>

Utilisez les passages aménagés pour franchir les clôtures, refermez les portails et barrières derrière vous.
Restez sur les chemins balisés c'est aussi respecter la propriété privée.

Vététistes : lors du dépassement de piétons mais surtout de cavaliers, faites du bruit, signalez-vous pour ne pas surprendre les chevaux.
Lors du croisement de cavaliers, ralentissez, écartez-vous, ne faites pas de mouvements brusques.

Profil altimétrique



Altitude min 162 m
Altitude max 407 m

Transports

Gare SNCF de Saint-Hilaire-du-Rosier (Ligne SNCF Grenoble Valence).

Le calculateur d'itinéraires multimodal OÙRA vous donne accès à toutes les correspondances entre les trains régionaux, transports urbains et ligne de bus départementale. www.oura.com

Parking conseillé

Village de Saint-Nazaire-en-Royans

Lieux de renseignement

Association des Grandes Traversées du Vercors

<https://montourenvercors.com/>

OTI Vercors Drôme - Bureau d'information de Saint-Nazaire-en-Royans

Parvis de l'Aqueduc, 26190 Saint-Nazaire-en-Royans

info@vercors-drome.com

Tel : 04 75 48 49 80

<http://www.vercors-drome.com/>



OTI Vercors Drôme - Bureau St Jean-en-Royans

13 Place de l'Eglise, 26190 Saint-Jean-en-Royans

info@vercors-drome.com

Tel : 04 75 48 61 39

<http://www.vercors-drome.com/>