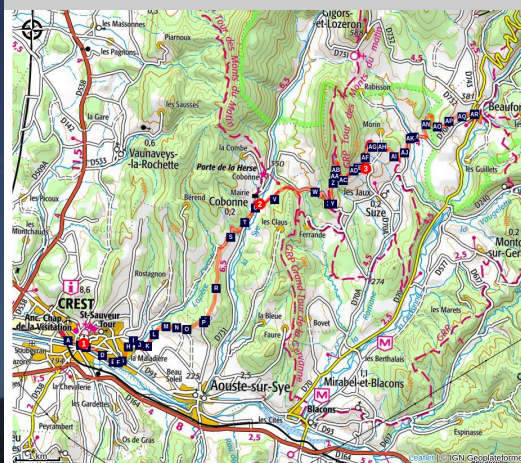


# Liaison GTV VTT - Crest / Beaufort-sur-Gervanne (étape 1)

Gervanne - Beaufort-sur-Gervanne



(E.Charron)



*Un parcours au profil montant qui vous permet de rejoindre le Grand Tour du Vercors*

Porte d'entrée du Parc naturel régional du Vercors, la vallée de la Gervanne offre de beaux exemples de villages perchés à l'instar de Cobonne et de magnifiques églises romanes. Ce bel ensemble paysager est aussi une terre propice aux amoureux de la nature.

## Infos pratiques

Pratique : À VTT

Durée : 5 h 30

Longueur : 17.8 km

Difficulté : Très Difficile



Type : Traversée

Thèmes : Accessible en transport en commun, Flore, Histoire et patrimoine, Point de vue

# Itinéraire

Départ : Crest

Arrivée : Beaufort-sur-Gervanne

Balisage :  GTV à pied  GTV VTT  PR

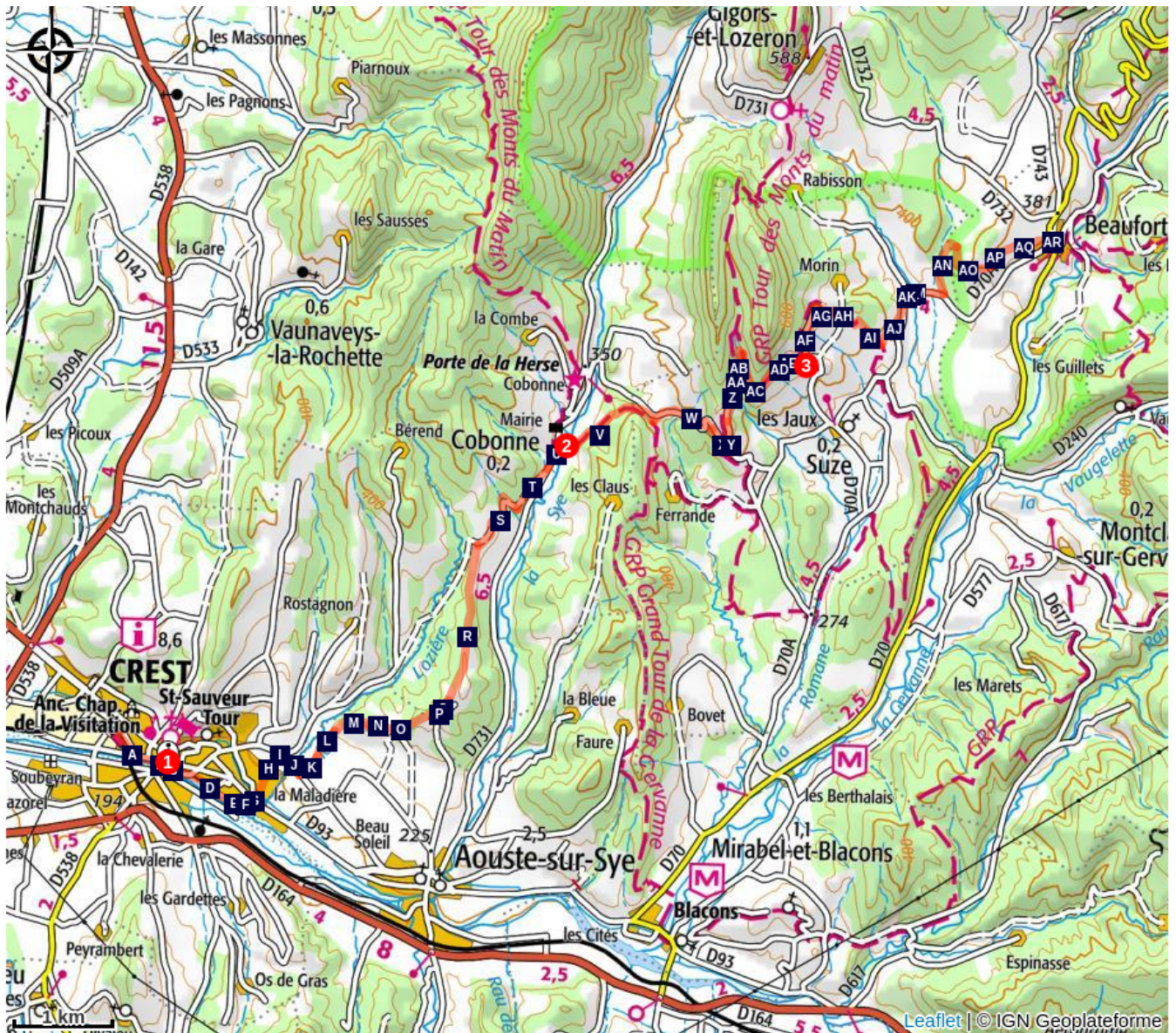
1. À la sortie de la gare de **Crest**, l'itinéraire longe la rivière Drôme et traverse la ville de Crest avec sa fabuleuse tour médiévale.
2. Après avoir traversé une zone urbaine d'habitation, le cheminement remonte en direction de la vallée de la Gervanne par un enchaînement de chemins et pistes très agréables à rouler jusqu'au village de **Cobonne**.
3. Le parcours rejoint alors **le Vieux Suze**, village typique de la Gervanne avec de beaux points de vue sur la vallée de la Drôme et le synclinal perché de la forêt de Saoû. Après quelques passages entre champs et sous-bois, l'itinéraire atteint le charmant village de **Beaufort-sur-Gervanne** pour une pause bien méritée sur une de ses belles places !

Données techniques : directions à suivre / principaux carrefours structurants

**Crest** (gare) > Cobonne : +263 m / -135 m / 8,3 km

Cobonne > **Beaufort-sur-Gervanne** : +396 m / -345 m / 9,7 km

# Sur votre chemin...



La reconstruction (A)

# Toutes les infos pratiques

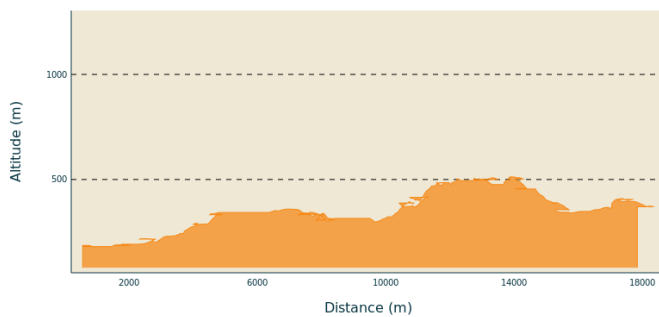
## ⚠️ Recommandations

Attention, l'été par temps chaud, ce secteur peu ombragé et sec nécessite d'emporter avec vous de l'eau en quantité suffisante ainsi qu'une (ou plusieurs) protections(s) solaire(s) (crème, chapeau, etc.).

Utilisez les passages aménagés pour franchir les clôtures, refermez les portails et barrières derrière vous.  
Restez sur les chemins balisés c'est aussi respecter la propriété privée.

Vététistes : lors du dépassement de piétons mais surtout de cavaliers, faites du bruit, signalez-vous pour ne pas surprendre les chevaux.  
Lors du croisement de cavaliers, ralentissez, écartez-vous, ne faites pas de mouvements brusques.

## Profil altimétrique



Altitude min 0 m  
Altitude max 0 m

## Transports

Le calculateur d'itinéraires multimodal OÙRA vous donne accès à toutes les correspondances entre les trains régionaux, transports urbains et ligne de bus départementale. [www.oura.com](http://www.oura.com)

Gare SNCF à Crest

## Parking conseillé

Au village de Crest

## Accès routier

Depuis Grenoble, Prendre A480 à Saint-Egrève et quitter N481. Prendre A49/E713 en direction de D538 à Bourg-de-Péage.

Prendre la sortie 6 et quitter A49/E713  
Suivre D538 en direction de Rue de la République à Crest

## **Lieux de renseignement**

Association des Grandes Traversées du Vercors  
<https://montourenvercors.com/>

Office de tourisme du Pays de Crest  
Saillans  
Place du Général de Gaulle, 26400  
Crest

[accueil@coeurdedrome.com](mailto:accueil@coeurdedrome.com)  
Tel : 04 75 25 11 38  
<https://www.valleedeladrome-tourisme.com/>



# Sur votre chemin...

---



## La reconstruction (A)

En descendant la route du Vercors, vous avez pu observer de nombreuses maisons dites de "la reconstruction" (crépi gris des façades).

En 1944, "la reconstruction" a souvent remodelé l'aspect architectural du village.

Crédit photo : Les Amis de la Maison de la Résistance Mathias Mathieu