

Liaison GTV VTT - Beaufort-sur-Gervanne / Léoncel (étape 2)

GTV

Gervanne - Beaufort-sur-Gervanne



(E.Charron)



Une étape qui vous rapproche de la boucle du Grand Tour du Vercors.

Un beau point de vue à l'émblématique croix du Vellan !

Infos pratiques

Pratique : Itinérance

Durée : 3 h

Longueur : 30.2 km

Dénivelé positif : 1405 m

Difficulté : Moyen




Type : Traversée

Thèmes : Faune, Flore, Histoire et patrimoine, Point de vue

Itinéraire

Départ : Beaufort-sur-Gervanne

Arrivée : Léoncel

Balisage :  GTV à pied  GTV VTT  PR

1. Le parcours quitte le village de **Beaufort-sur-Gervanne** pour sillonner sur de belles pistes et sentiers, les villages de Gigors, Lozeron et monte petit à petit sur les contreforts du Vercors pour rejoindre le village de **Plan-de-Baix** avec son beau point de vue à l'émblématique croix du Vellan !
2. Cette étape se termine tranquillement en rejoignant le village de Léoncel, via **la Vacherie** avant d'attaquer le dernier raidillon pour rejoindre la boucle du Grand Tour du Vercors.

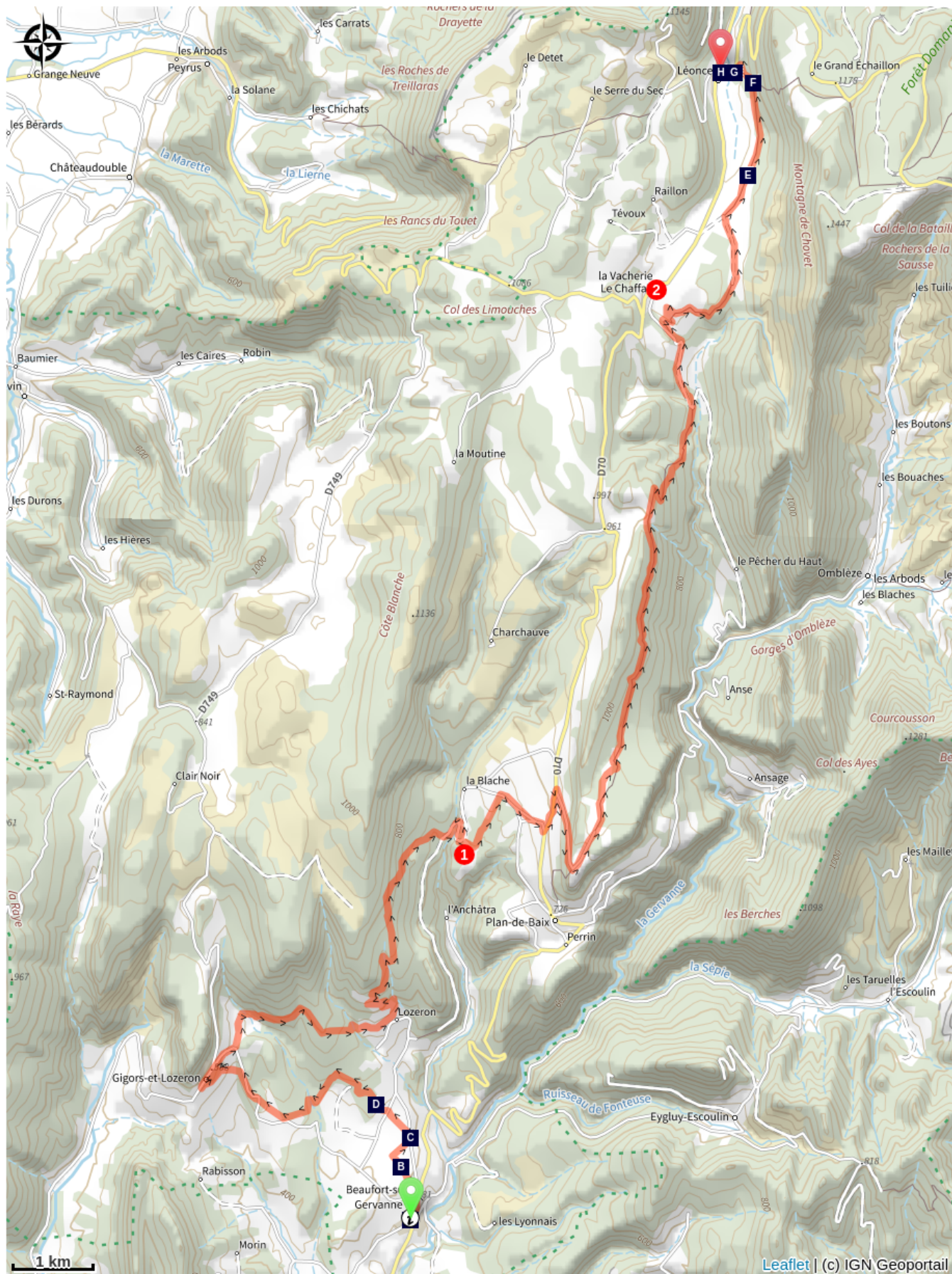
Données techniques : directions à suivre / principaux carrefours structurants

Beaufort-sur-Gervanne > Lozeron : +375 m / -177 m / 9,2 km

Lozeron > La Vacherie : +916 m / -556 m / 17,1 km

La Vacherie > **Léoncel** : +80 m / -79 m / 5,2 km

Sur votre chemin...



La reconstruction (A)
Domaine des Arômes (C)
Une terre d'élevage (E)
Le Léoncel (cours d'eau) (G)

Résistance en Gervanne (B)
Plateau des Chaux (D)
Léoncel (F)
Abbaye de Léoncel (H)

Toutes les infos pratiques

⚠️ Recommandations

Attention, l'été par temps chaud, ce secteur peu ombragé et sec nécessite d'emporter avec vous de l'eau en quantité suffisante ainsi qu'une (ou plusieurs) protections(s) solaire(s) (crème, chapeau, etc.).

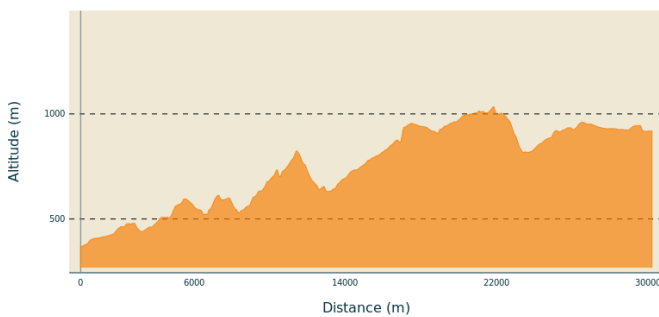
Utilisez les passages aménagés pour franchir les clôtures, refermez les portails et barrières derrière vous.

Restez sur les chemins balisés c'est aussi respecter la propriété privée.

Vététistes : lors du dépassement de piétons mais surtout de cavaliers, faites du bruit, signalez-vous pour ne pas surprendre les chevaux.

Lors du croisement de cavaliers, ralentissez, écartez-vous, ne faites pas de mouvements brusques.

Profil altimétrique



Altitude min 368 m
Altitude max 1034 m

i Lieux de renseignement

Association des Grandes Traversées du Vercors

<https://montourenvercors.com/>

Point info tourisme Beaufort-sur-Gervanne

Route de Plan-de-Baix, 26400

Beaufort-sur-Gervanne

Tel : 04 75 25 11 38

<http://www.gervanne-sye.com/>



Sur votre chemin...



La reconstruction (A)

En descendant la route du Vercors, vous avez pu observer de nombreuses maisons dites de "la reconstruction" (crépi gris des façades).

En 1944, "la reconstruction" a souvent remodelé l'aspect architectural du village.

Crédit photo : Les Amis de la Maison de la Résistance Mathias Mathieu



Résistance en Gervanne (B)

Dès 1943, le premier maquis de France s'installe sur la commune d'Omlèze.

La vallée de la Gervanne a été lors des événements de 1944 au coeur du dispositif de défense Sud-Ouest du Vercors.


Crédit photo : Les Amis de la Maison de la Résistance Mathias Mathieu



Domaine des Arômes (C)

Le domaine des arômes est un jardin botanique du laboratoire Sanoflore, des plantes aromatiques et médicinales y sont cultivées en agriculture biologique. Le laboratoire Sanoflore est notamment spécialisé dans la distillation et la production d'huiles essentielles.

Crédit photo : S.M Booth



Plateau des Chaux (D)

Le Plateau de Chaux est un lieu où la biodiversité est riche. Les pratiques agricoles permettent d'accueillir des espèces remarquables et une importante diversité biologique (plantes messicoles, avifaune, orchidées, insectes pollinisateurs). Dans toute la vallée de la Gervanne, pelouses sèches, talus, forêts claires et landes épineuses foisonnent d'orchidées d'avril à Juin. Elles sont toutes protégées. Ne les cueillez pas !

Crédit photo : S.M Booth



Une terre d'élevage (E)

Léoncel est historiquement une terre d'élevage, tradition héritée des cisterciens. Jusqu'au XIXème siècle et l'optimum de population (plus de 400 habitants en 1856, contre environ 70 aujourd'hui) la déforestation a été importante pour gagner des terres, notamment pour l'élevage ovin. Puis la forêt a progressivement reconquis l'espace avec la main de l'homme, depuis l'après-guerre c'est l'élevage bovin qui s'est développé.
Crédit photo : S.M Booth



Léoncel (F)

La GTV Passe à quelques encablures de Léoncel, le village regroupe quelques maisons autour d'une très belle abbaye cistercienne du XIIème siècle. Cet édifice de style roman, très dépouillé mais empreint de la beauté de la pierre calcaire, s'accorde parfaitement à son environnement. Il est classé parmi les monuments historiques depuis le XIXème siècle grâce à Prosper Mérimée.
Crédit photo : S.M Booth



Le Léoncel (cours d'eau) (G)

Le Léoncel est un torrent de montagne, affluent de la Lyonne. Il donne son nom au village de Léoncel. Plus en aval son canyon est apprécié pour la pratique du canyoning et de l'escalade.
Crédit photo : E.Charron



Abbaye de Léoncel (H)

C'est sous l'abbatit de Jean de Bonnevaux, que Léoncel fut créé le 23 août 1137, avec l'arrivée de 12 religieux. La communauté fut érigée en abbaye, et son église sera consacrée en 1188 par Robert de la Tour du Pin archevêque de Vienne, le légat du Pape, les évêques de Die et de Valence. Aux règles particulières de simplicité, cet édifice cistercien de pur style roman très dépouillé s'accorde harmonieusement avec la rigueur du paysage. L'abbatiale est classée Monument historique depuis 1854.
Crédit photo : S.M Booth