# GTV VTT - Saint-Jean-en-Royans / Saint-Romans (Le Maradan) (étape 3)

Royans-Drôme - Saint-Jean-en-Royans

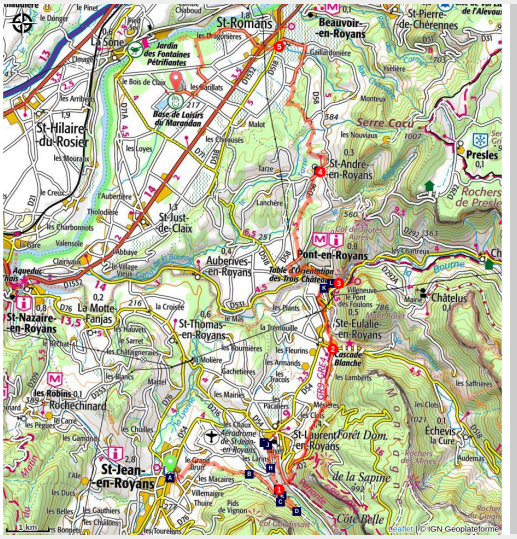


Point de vue sur le Royans (David Boudin-Focus Outdoor)

Cette étape de plaine, ne présente pas de difficultés particulières. Quelques petites bosses au milieu des noyers permettant de traverser les villages de Saint-Laurent-en-Royans, Saint-Eulalie-en-Royans, Pont-en-Royans, Saint-André-en-Royans pour finir par le petit village de Saint-Romans avant de rejoindre tranquillement le bord de la Base de loisir du Marandan.

De villages en villages, au milieu des plantations de noyers, une étape tranquille en matière de dénivelée, qui permet de se reposer un peu, de profiter et de visiter les beaux villages du Royans.

## Infos pratiques

Pratique : Itinérance

Durée : 2 h 30

Longueur : 28.1 km

Dénivelé positif : 797 m

Difficulté : Moyen

Type : Traversée

Thèmes : Agriculture et Savoir faire, art et culture, Histoire et patrimoine

# Itinéraire

Départ : Saint-Jean-en-Royans
Arrivée : Saint-Romans (Le Marandan)
Balisage : 🚉 GTV VTT

1. Après le départ de **Saint-Jean-en-Royans** l’itinéraire des GTV passe par le **Pont-des -Chartreux** (attention passage glissant par temps humide…).
2. Il longe ensuite les contreforts du Vercors par un très beau sentier au dessus des villages de **Saint-Laurent-en-Royans** et **Saint-Eulalie-en-Royans**.
3. La descente sur **Pont-en-Royans** se fait par un petit sentier bien pentu, mais permet de rentrer dans le coeur du village par les berges de la Bourne en offrant un beau point d’observation sur les maisons suspendues !
4. Après la traversée du village de Pont, l’itinéraire remonte pas une petit route de campagne jusqu’au village de **Saint-André-en-Royans**. Prenez le temps de visiter ces 2 beaux villages du Royans aux petites rues et à l’architecture typique !
5. Au milieu des noyers, la GTV descend jusqu'au village de **Saint-Romans**, traverse le village et la grande route (attention en traversant), pour rejoindre par des petits chemins le plan d’eau et la base d’accueil le **Marandan.**

# Sur votre chemin…

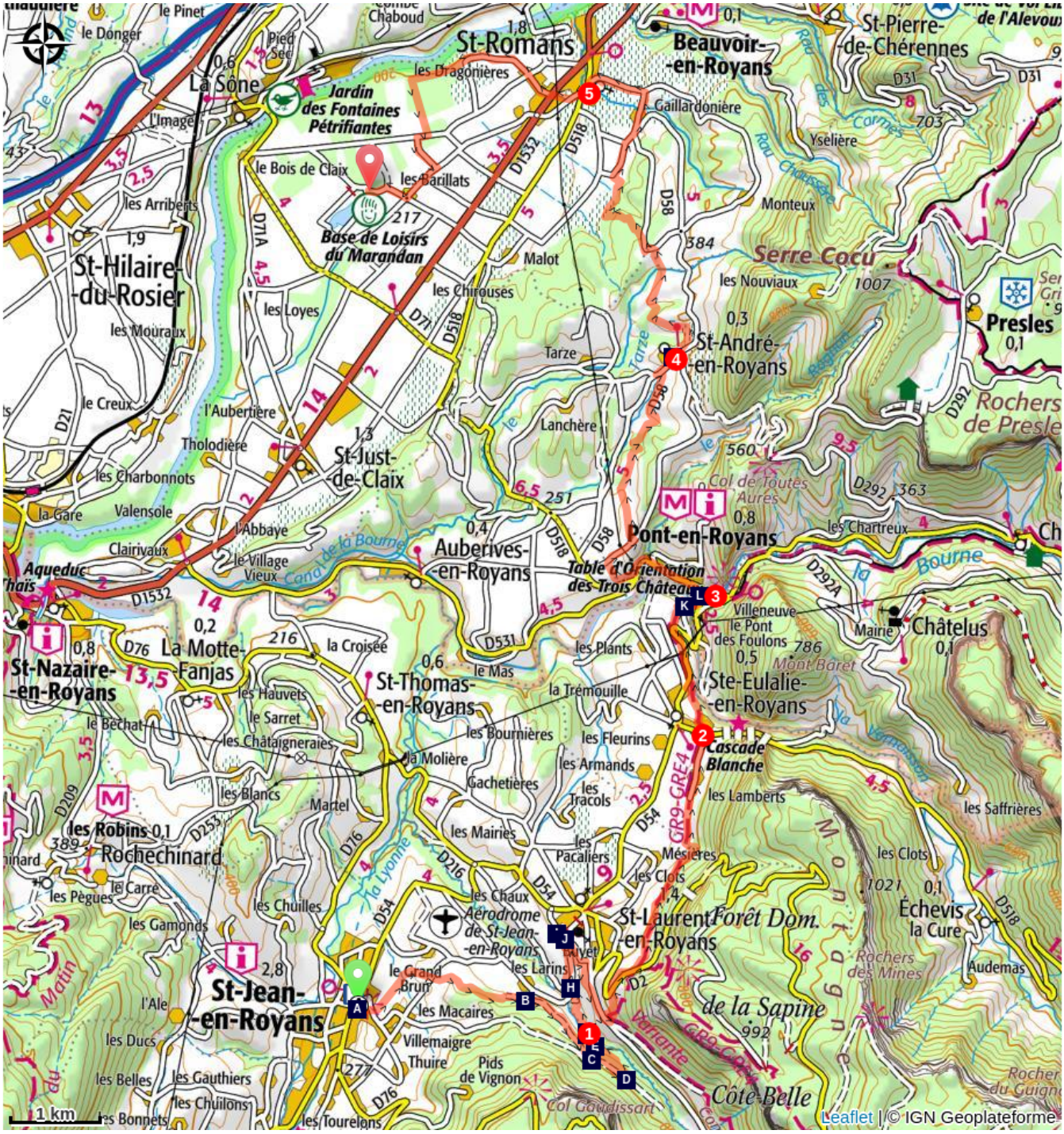


Saint-Jean-en-Royans (A)
Patrice (C)
Cascade de Frochet (E)
Dimitri Vazemsky (G)
François (I)
Marie France et Jean Loup (K)
Village de Pont-en-Royans (M)

Jean Denis (B)
Père Cassien (D)
Le pont des Chartreux (F)
Le pont du Tram (H)
Paola (J)
La Voie du Tram (L)
Village de St André-en-Royans (N)

# Toutes les infos pratiques

### ⚠ Recommandations

Lors du croisement de piétons ou de cavaliers, ralentissez, écartez-vous, ne faites pas de mouvements brusques.

Utilisez les passages aménagés pour franchir les clôtures, refermez les portails et barrières.
Restez sur les chemins balisés c'est aussi respecter la propriété privée.

## Profil altimétrique

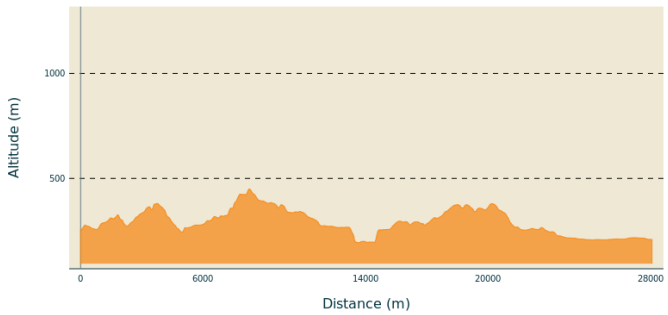


Altitude min 194 m
Altitude max 450 m

## Transports

**En train :** Gare SNCF : Valence **TGV**

**En bus :**
Depuis Valence: ligne 05 Valence - Vassieux-en-Vercors, arrêt Saint-Jean-en-Royans.

## Parking conseillé

A proximité de la place du village de Saint Jean en Royans, 200 mètres avant l'office du tourisme.

## Accès routier

Depuis Saint-Nazaire-en Royans, suivre la D76 jusqu'à Saint-Jean-en-Royans.

Stationnement:
De nombreux stationnement possible dans le village de Saint-Jean-en-Royans.

## Lieux de renseignement

Association des Grandes Traversées du Vercors
https://montourenvercors.com/

OTI Vercors Drôme - Bureau St Jean-en-Royans
13 Place de l'Eglise, 26190 Saint-Jean-en-Royans

info@vercors-drome.com
Tel : 04 75 48 61 39
http://www.vercors-drome.com/

# Sur votre chemin...

## Saint-Jean-en-Royans (A)

Petite ville aux portes du cirque de Combe Laval, celle-ci est également connue pour ses nombreuses spécialités qui font la renommée de la région : noix du Vercors, ravioles à l'ancienne et Whisky local qui saura ravir les connaisseurs.
Crédit photo : Bertrand Claeyssen

## Jean Denis (B)

**Piste audio pour s’immerger dans Combe Laval**

https://qrco.de/bcsRbK
Crédit photo : PNRV

## Patrice (C)

**Piste audio pour s’immerger dans Combe Laval**

https://qrco.de/bcsRis
Crédit photo : PNRV

## Père Cassien (D)

**Piste audio pour s’immerger dans Combe Laval**

https://qrco.de/bcsS7N
Crédit photo : PNRV

## Cascade de Frochet (E)

La cascade de Frochet présente la caractéristique d'être une cascade de tuf, appelé aussi travertin. Ici, le milieu est frais et ombragé, ce qui est favorable au développement de mousses. Sous l'action de l'eau, les mousses se pétrifient, et cela forme le tuf, qui est une roche calcaire.
Crédit photo : PNRV

## Le pont des Chartreux (F)

Le pont des Chartreux est construit en pierre de tuf, très présente dans le secteur. Il permet de traverser le Cholet, et a longtemps facilité les échanges entre Saint-Laurent-en-Royans et Saint-Jean-en-Royans. Ce fut aussi un lieu de passage pour le transport du charbon provenant du col de la Machine.
Crédit photo : S. Bossand

## Dimitri Vazemsky (G)

**Piste audio pour s’immerger dans Combe Laval**

https://qrco.de/bcsRnZ
Crédit photo : PNRV

## Le pont du Tram (H)

Entre 1901 et 1931, un tramway faisait la liaison entre Bourg-de-Péage, Romans et Pont-en-Royans sur 40km. Il permettait le transport de biens et de personnes. Aujourd'hui, la voie a été remplacée par des routes, et le pont du Tram est un vestige de l'histoire ferroviaire du secteur.
Crédit photo : Eric Charron/PNRV

## François (I)

**Piste audio pour s’immerger dans Combe Laval**

https://qrco.de/bcsS4m
Crédit photo : PNRV

## Paola (J)

**Piste audio pour s’immerger dans Combe Laval**

https://qrco.de/bcsRHx
Crédit photo : PNRV

## Marie France et Jean Loup (K)

**Piste audio pour s’immerger dans Combe Laval**

https://qrco.de/bcsRdy
Crédit photo : PNRV

## La Voie du Tram (L)

Entre 1901 et 1931, un tramway faisait la liaison entre Bourg de Péage/Romans et Pont en Royans sur 40 km. Il permettait le transport de biens et de personnes. Aujourd'hui, la voie a été remplacée par des routes ou aménagé en voie douce.
Crédit photo : Noémie Castaing/PNRV

## Village de Pont-en-Royans (M)

Pont-en-Royans est l'un des villages les plus réputés du Dauphiné, grâce à ses maisons suspendues au-dessus de la Bourne. Dans ce site étroit, entouré de montagnes, il fallait gagner de la place. De nombreuses maisons, construites en avancée sur la roche, sont réellement suspendues dans le vide, avec des soutènement en bois. Bien pratique, à l'époque , pour pêcher et s'approvisionner en eau. Aujourd'hui, un musée de l'Eau est installé au coeur du village.
Crédit photo : S.M Booth

## Village de St André-en-Royans (N)

Le patrimoine du village de St André-en-Royans ne laisse pas indifférent. Son passé riche est lié à l'histoire du Dauphiné. Son château du XIIe siècle et son église (dont les plafond est inscrit aux Monuments Historiques) reconstruite en 1680 en sont les symboles. Les rénovations récentes en font un lieu de visite incontournable. EN SAVOIR +
Crédit photo : N. Antoine